

Tillaga að breyttu aðalskipulagi og tillaga að nýju deiliskipulagi fyrir Traðarreit eystri.

Opið hús 25. júní og 9. júlí 2020.
Útrentun af kynningargögnum.



Fylgiskjal 18.

TRADARREITUR EYSTRI B29
ÍBÚAFUNDUR JÚLÍ 2020





AFMÖRKUN SVÆÐIS

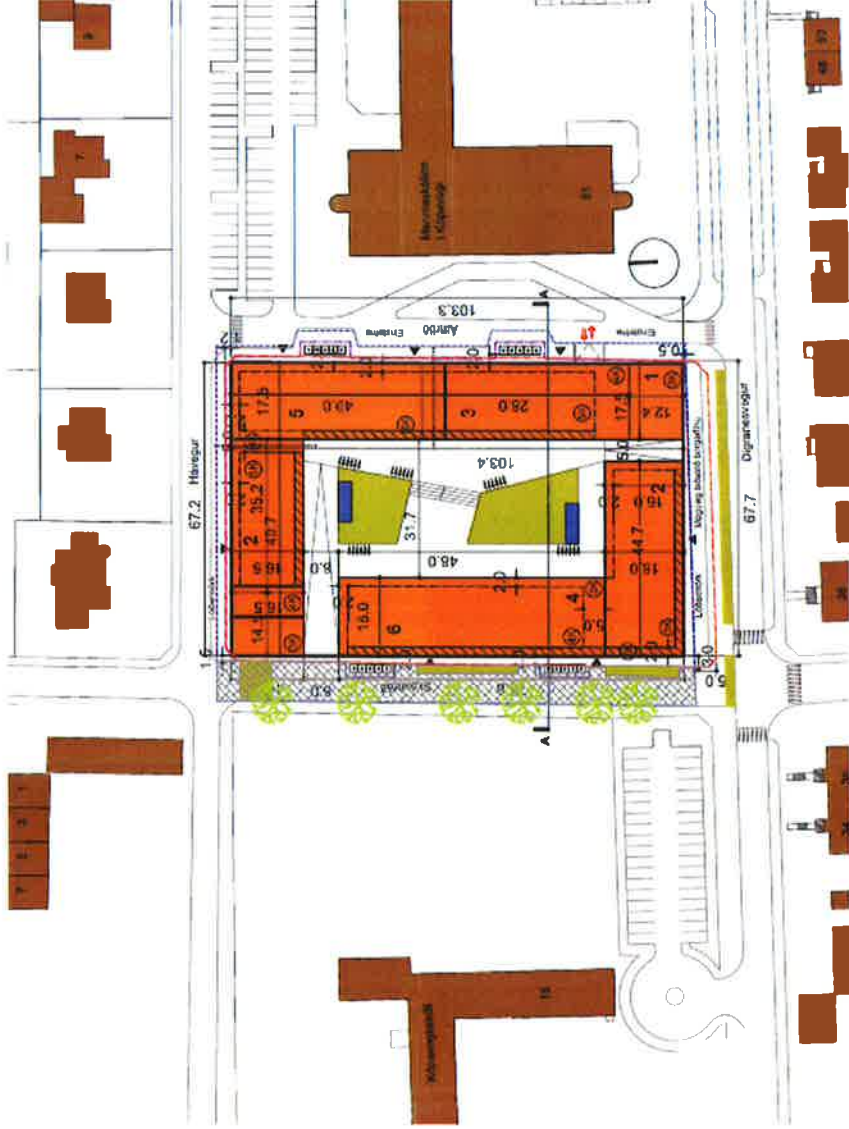
Reiturinn afmarkast af Digranesvegi til suðurs, Hávegi til norðurs, Álfröð til austurs og Skólalröð til vesturs. Markmið deiliskipulagsins mun taka mið af áhrustum Kópavogsbæjar í að stuðla að sjálfbærri þróun þar sem bætt lífsgæði íbúa og fjölbreytt mannlíf verður í fyrirrúmi. Áhersla verður á fjölbreytt framboð íbúa sem taki mið af húsnæðismarkaðnum. Tillagan miðast við að endurbyggja og þétta svæðið og fjölga íbúum og íbúðum nálægt miðbæ Kópavogs og við einn meginarm-gönguás hötuðborgarsvæðisins. Reiturinn liggur miðsvæðis í grónu hverfi þar sem stutt er í þjónustu og menningarstofnanir bæjarins auk þess að hafa greiða leið af stofnæðum. Aðrir mikilvægir styrkleikar reftisins er mikil nálægð við skóla, öll skólastíg.



NÚVERANDI BYGGÐ

Á svæðinu í dag eru 12 íbúðir í 8 sérbýlishúsum, á einni og tveimur hæðum og er þéttleiki byggðarinnar um 12 íb/ha. Núverandi húsnæði er ekki nýtt í samræmi við áform íóðarhafa og stefnumörkun bæjaryfirvalda um þéttingu byggðar. Þéttari byggð leiðir m.a. til betri nýtingar á grunnkerfum bæjarins.

Fyrir liggur húsakönnun af reitnum, Húsakönnun Tradareitur-austur, unnin af T.ark arkitektum í nóv. 2019, og samþykkt er af Minjastofnun Íslands. Niðurstæða könnunarinnar er að engin einstök hús, húsaðar eða götumyndir á reitnum gefa tilefni til verndunar vegna byggingarlistar-legrar, menningarsögulegra og/eða umhverfislegrar sérstöðu þeirra.



- Stærð íóðar = 7450m² (Var 7.800m²)
- Byggingarmagn ofanjarðar = allt að 16.800m²
- Byggingarmagn neðanjarðar = allt að 1.200m²
- Bilgæymska neðanjarðar - að jafnaði 1,3 stæði á íbúð - alls 234 stæði.
- Fjöldi íbúða = Allt að 180 íbúðir
- Hæð húsa= 2+1 hæð innðregin - 4+1 hæð innðregin
- Væntanlegt nýtingarhlutfall:
- Nhl. byggingarmagns ofanjarðar 2,45
- Nhl. A rýmis ofanjarðar 2,18
- Nhl. A og B rýmis með blakjallara 3,70

SKIPULAGSTILLAGA

Hús á reitnum verða 3 til 5 hæðir með kvöð um innðregna efstu hæð eins og fram kemur á skipulagsupprætti. Ásýnd svæðisins mun breytast umtalsvert með nýju deiliskipulagi, en áhersla er lögð á heilsteipt yfirbragð svæðisins og jafnvægi í húsaagerð og hæð húsa. Núverandi þéttleiki í hverfinu mun aukast nokkuð með nýri byggo.

Á reitnum eru nú 8 einbýlishús, sem öll verða fjarlægð og í staðinn verða reist 5 meira og minna sambyggð fjölbýlishús með allt að 180 íbúðum. Sé miðað við 2,3 íbúa í hverri íbúð, þá má gera ráð fyrir samtals 414 íbúum innan reiftsins.





ÁHERSLUR

Lögd er áhersla á fjölbreyttar stærðir íbúða, sem tekur mið af húsnæðismarkaðnum, allt frá litlum íbúðum fyrir einstaklinga og pör, að stærri fjölskylduíbúðum. Leifast verður við að gera yfirbragð reitsins vistvænan með grænum þökum og fjölbreyttum gróðri á sameiginlegri lóð sem einnig verður leiksvæði barna. Almennt aðgengi verður að lóðinni. Göngu- og hjólastígar munu liggja í gegnum lóðina og tengjast stígakervi bæjarins.



21.03.kl. 10.00



21.03.kl. 13.30



21.03.kl. 17.00



21.06.kl. 10.00



21.06.kl. 13.30



21.06.kl. 13.30



Höf til norðurs frá Digraesvegi

FÉLAGSLEGT UMHVERFI

Á Traðarreit eystri er gert ráð fyrir mikilli uppbyggingu í fomi íbúðahúsnæðis, með allt að 180 íbúðum. Sú uppbygging mun hafa jákvæð áhrif á félagslegt nærumhverfi og einni á nálæga byggð. Þá er aðallega horft til nálagðar við grunn- og menntaskóla, sem og leikskóla, auk þess að vera aðdráttarafl fyrir fjölbreytt mannlíf.



Yfirlitsmynd til norðvesturs



Ásýnd á Skólaltröð



Byggingar við Skólaftröð - ásjúnd á göngugötu



Innigarður til suðurs

LEIKSVÆÐI BARNNA

Gera skal ráð fyrir leiksvæði barna í sameiginlegum innigarði innan reitsins. Þar skal gera ráð fyrir leikaðstöðu fyrir yngstu og elstu aldurshópana og séð til þess að allir íbúar hússins geti notið samveru og frísvæðar



T.ark
ARKITEKTAR



Á horni Álfróðar og Hóvegjar



Atstaða nýbygginga gagnvart Menntaskólanum í Kópavogi

ATVINNUSTARFSEMI

Á jarðhæð bygginga við Álfröð er gert ráð fyrir möguleika á atvinnustarfsemi. Takmarkanir eru þó á þessari starfsemi og er hér einkum litið til átríða er varða umhverfispætti svo sem hávaða og lyktarmengunar sem hafa áhrif á líbua hverfisins. samgönguás höfuðborgarsvæðisins.



Á horni Digranesvegjar og Álfradráðar

ADKOMA OG UMFERÐ

Skipulagið gerir ráð fyrir innkeyrslu í bílagæymslu frá Álfradráð og því mun stærsti hluti umferðar sem tengist reitnum fara um þá götu. Þó má ætla að bílaumferðin muni dreifast nokkuð norður- og suður fyrir reitinn þ.e. á Digranesveg og Álfrósveg, en meginstraumurinn verði um Digranesveg eins og áður.



Á horni Hávegjar og Skólalátrabjar



Horft til vesturs frá Digraanesvegi - næturmynd

VSÓ RÁÐGJÖF



**DEILISKIPULAG
TRADARREITUR**

Samgöngur

Febrúar 2020



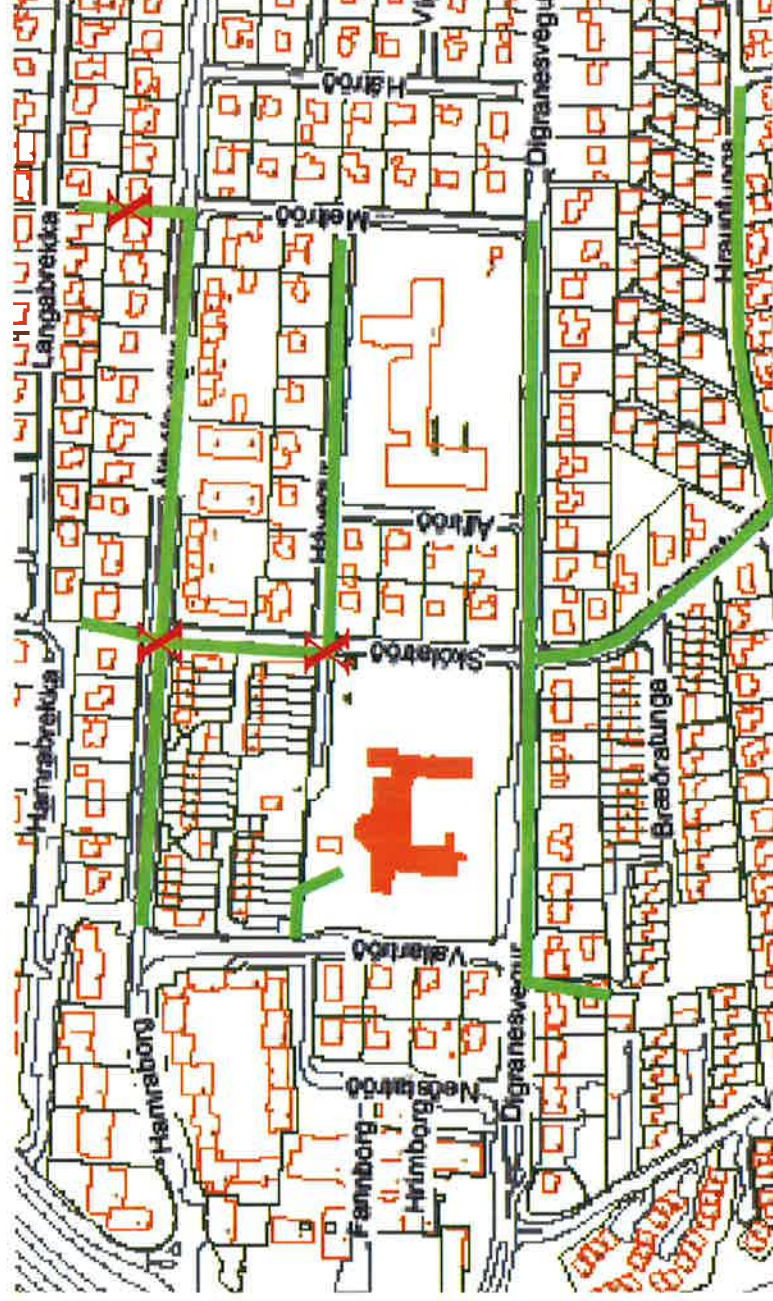
○ SAMGÖNGUSKIPULAG

- Áhersla á umferðaröryggi skólabarna
- Öruggar þveranir
- Lækkun hraða
- Takmarka umferðarmagn á ákveðnum stöðum



VSÓ RÁÐGJÖF

○ GÖNGULEIÐIR SKÓLABARNA



○ FJÓRAR TILLÖGUR TILL ÖGUR AÐ AKSTURSSTEFNUM

- **Tillaga 1:** Skólatröð einstefna í suður, Álfröð tvístefna frá Digranesvegi að innkeyrslu í bílakjallara en annars einstefna í norður.
- **Tillaga 2:** Skólatröð einstefna í suður og Álfröð einstefna í norður.
- **Tillaga 3:** Báðar götur einstefna í norður.
- **Tillaga 4:** Loka Skólatröð og Álfröð einstefna til norðurs.



VSÓ RÁÐGJÖF


TILLAGA 1

Kostir

- Gönguveranir styttað
- Fáir aka Skólatröð.

Gallar

- Það er krókur að fara úr bílakjallara út á Digranesveg (um Meltröð).



TILLAGA 2

Kostir


- Stutt leið úr bílajakallara út á Digranesveg.

- Lítil umferð um Skólatröð.

Gallar

- Mikil umferð um Álfröð.
- Göngubverun yfir Álfröð við Digranesveg er lengri.
- Vinstri beyjur á gatnamótum Hávegs/Skólatröð

VSÓ RÁÐGJÖF




TILLAGA 3

Kostir

- Gönguveranir styttest
- Léttir á umferð um gatnamót Digranesvegur, Skólatraðar og Grænutungu.
- Öll umferð í bílakjallarann fer um Álfröð en umferð úr kjallaranum dreifist í þrjár áttir.

Gallar

- Það er krókur að fara úr bílakjallara út á Digranesveg
- Vinstri beygur á gatnamótum Hávegs/Skólatröð



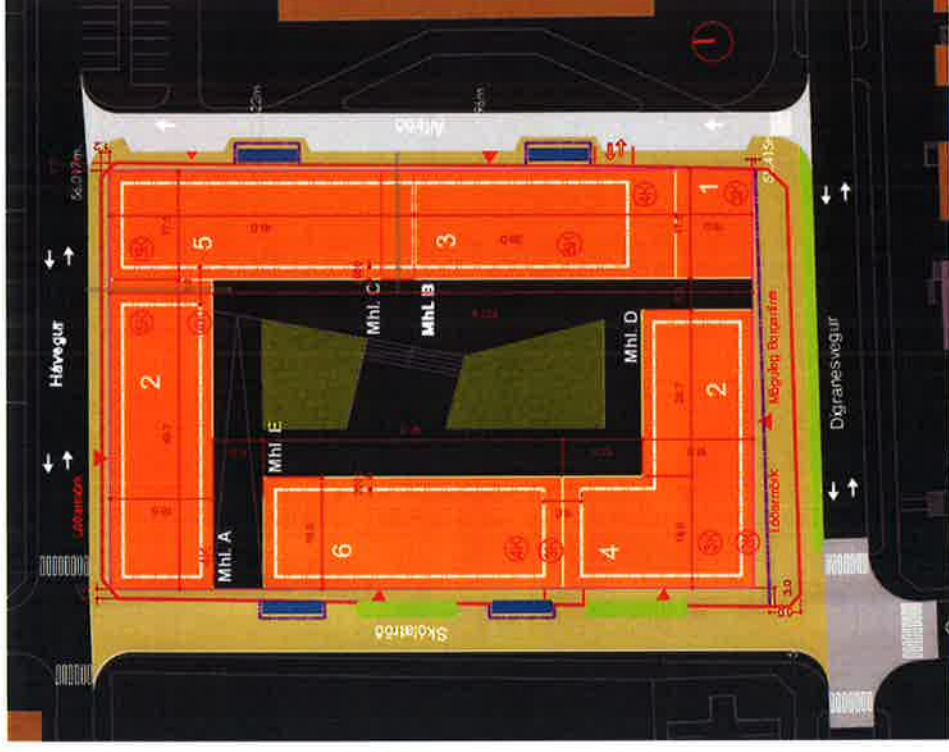
TILLAGA 4

Kostir

- Þverun á Skólatröð örugg
- Fækkun tenginga inn á Digranesveg
- X-gatnamótin Digranesvegur, Grænatunga, Skólatröð verða T-gatnamót
- Göngupverun yfir Álfröð styttri
- Vinstri beygjur í lágmarki
- Setja tvær öruggar þveranir yfir Háveg við Skólatröð

Gallar


- Aukin umferð á öðrum gatnamótum



○ SJÓNLENGDIR

- Til þess að uppfylla kröfur um sjónlengdir við gönguleiðir reyndist nauðsynlegt að breyta staðsetningu djúpgáma.

VSÓ RÁÐGJÖF



UPPHÆKKUÐ GATNAMÓT

- Dregur úr aksturshraða (staðbundið).
- Auðveldar gangandi að þvera.
- Skýr yfirborðsmunur þarf að vera á götu og gangstétt.
- Ekki góð lausn fyrir strætó eða Borgarlínu.
- Hefur áhrif á hljóðvist.

VSÓ RÁÐGJÖF



VSÓ RÁÐGJÖF



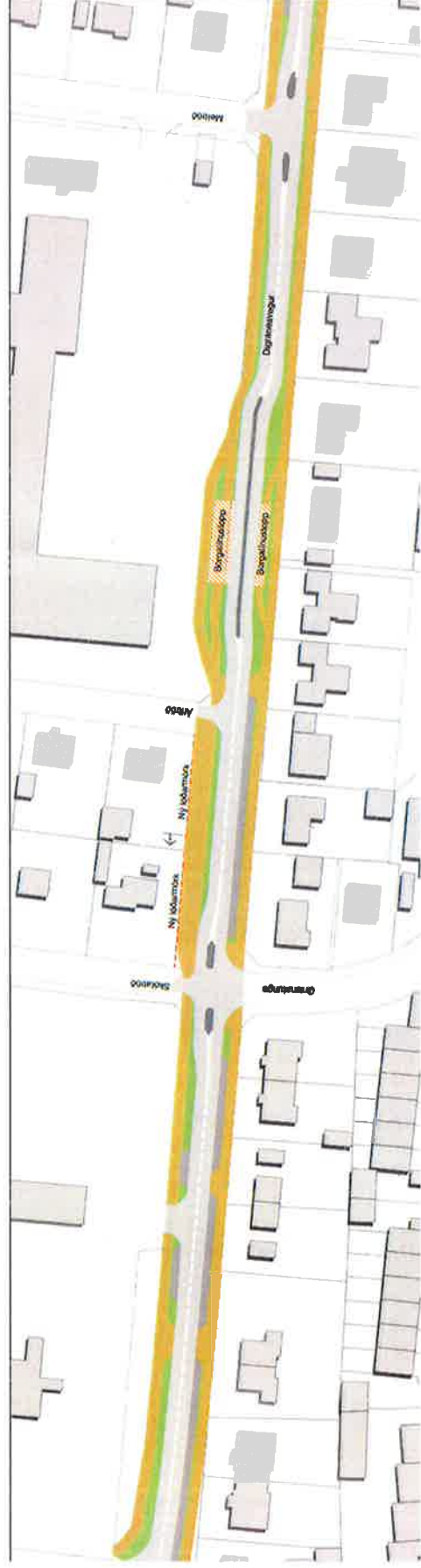
○ HLIÐRANIR

- Umferð
- Rofabær, 7.500
- Háaleitisbraut austan Ármúla/Safamýri, 8.500
- Ókostur fyrir Borgarlínu en þó minni fyrir uppþækkun

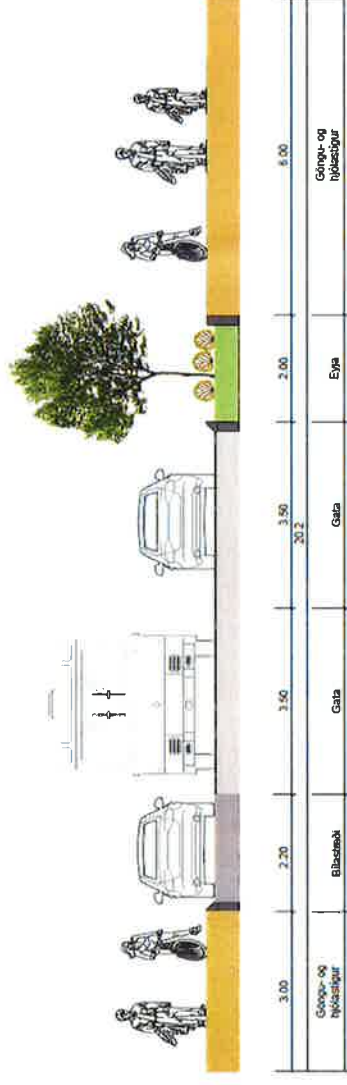


VSÓRÁÐGJÖF

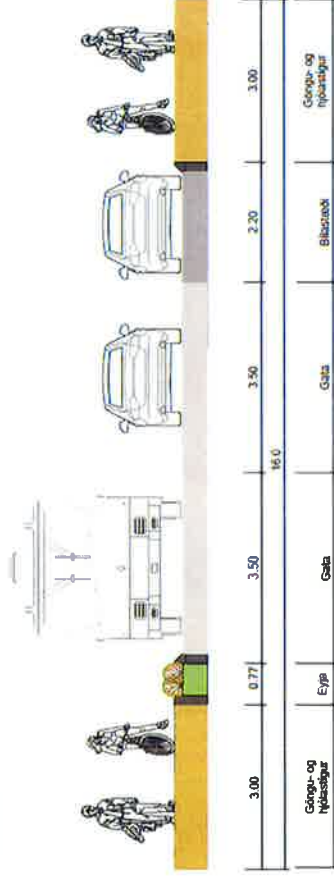
DIGRANESVEGUR



 DIGRANESVEGUR



Kennishó 1 1:50



Kennishó 2 1:50

