



ARNARNESVEGUR (411)

RJÚPNAVEGUR - BREIÐHOLTSBRAUT

3. HEFTI - UPPDRÆTTIR

Hluti A - Vegagerð



10060.003



Í vinnslu
2022-04-13 12:24

Mars 2022

ARNARNESVEGUR (411)

RJÚPNAVEGUR - BREIÐHOLTSBRAUT

Verkhönnun - Uppdrættir

2022-03-31

Teikn.nr.	Heiti	Kvarði	Útgáfudagsetning	Staða teikningar	Breyting	Dagsetning breytingar
003.C71.VH.A01	Forsíða		31.3.2022	VERKHÖNNUN		
003.C71.VH.A02	Teikningaskrá		31.3.2022	VERKHÖNNUN		
003.C71.VH.B01	Afstöðumynd	1:50000	31.3.2022	VERKHÖNNUN		
003.C71.VH.B02	Yfirlitsmynd fyrir C - teikningar	-	31.3.2022	VERKHÖNNUN		
003.C71.VH.B03	Yfirlitsmynd fyrir D - teikningar	-	31.3.2022	VERKHÖNNUN		
003.C71.VH.B04	Núverandi lagnir. Yfirlitsmynd	1:5000	31.3.2022	VERKHÖNNUN		
003.C71.VH.B05	Upprif. Við syðri verkmörk. Grunnmynd	1:2000, 1:1000	31.3.2022	VERKHÖNNUN		
003.C71.VH.B06	Upprif. Breiðholtsbraut austur af Jaðarseli. Grunnmynd	1:1000	31.3.2022	VERKHÖNNUN		
003.C71.VH.B07	Upprif. Breiðholtsbr./Arnarnesvegur við nýja brú og ljósagatnamót. Grunnmynd	1:500	31.3.2022	VERKHÖNNUN		
003.C71.VH.B08	Upprif. Breiðholtsbraut/Vatnsendahvarf. Grunnmynd	1:1000	31.3.2022	VERKHÖNNUN		
003.C71.VH.B11	Mælingar. Yfirlitsmynd	1:6000	31.3.2022	VERKHÖNNUN		
003.C71.VH.C01	Arnarnesvegur. Veglína 10000, st. 0 - 350. Grunnmynd og langsnið	1:1000/1:200	31.3.2022	VERKHÖNNUN		
003.C71.VH.C02	Arnarnesvegur. Veglína 10000, st. 350 -700. Grunnmynd og langsnið	1:1000/1:200	31.3.2022	VERKHÖNNUN		
003.C71.VH.C03	Arnarnesvegur. Veglína 10000, st. 700 - 1050. Grunnmynd og langsnið	1:1000/1:200	31.3.2022	VERKHÖNNUN		
003.C71.VH.C04	Arnarnesvegur. Veglína 10000, st. 1050 - 1400. Grunnmynd og langsnið	1:1000/1:200	31.3.2022	VERKHÖNNUN		
003.C71.VH.C05	Arnarnesvegur. Veglína 10000, st. 1400 - 1750. Grunnmynd og langsnið	1:1000/1:200	31.3.2022	VERKHÖNNUN		
003.C71.VH.C06	Arnarnesvegur. Veglína 10000, st. 1750 - 2092. Grunnmynd og langsnið	1:1000/1:200	31.3.2022	VERKHÖNNUN		
003.C71.VH.C11	Hringtorg við Rjúpnaveg. Veglína 42000, st. 0 - 190. Grunnmynd og langsnið	1:1000/1:200	31.3.2022	VERKHÖNNUN		
003.C71.VH.C12	Hringtorg við Rjúpnaveg. Veglína 10100, 42001 og 42002. Grunnmynd og langsnið	1:1000/1:200	31.3.2022	VERKHÖNNUN		
003.C71.VH.C13	Hringtorg við Rjúpnaveg. Veglína 10200, st. 0 - 260. Grunnmynd og langsnið	1:1000/1:200	31.3.2022	VERKHÖNNUN		
003.C71.VH.C15	Hringtorg við Vatnsendaveg. Veglína 43000, st. 0 - 190. Grunnmynd og langsnið	1:1000/1:200	31.3.2022	VERKHÖNNUN		
003.C71.VH.C16	Hringtorg við Vatnsendaveg. Veglína 10300, st. 0 - 210. Grunnmynd og langsnið	1:1000/1:200	31.3.2022	VERKHÖNNUN		
003.C71.VH.C17	Hringtorg við Vatnsendaveg. Veglína 10400, st. 0 - 211. Grunnmynd og langsnið	1:1000/1:200	31.3.2022	VERKHÖNNUN		
003.C71.VH.C18	Hringtorg við Vatnsendaveg. Veglína 43001 st. 0 - 93 og 43002 st. 0 - 137. Grunnmynd og langsnið	1:1000/1:200	31.3.2022	VERKHÖNNUN		
003.C71.VH.C21	Breiðholtsbraut. Veglína 11000, st. 0 - 350. Grunnmynd og langsnið	1:1000/1:200	31.3.2022	VERKHÖNNUN		
003.C71.VH.C22	Breiðholtsbraut. Veglína 11000, st. 350 - 700. Grunnmynd og langsnið	1:1000/1:200	31.3.2022	VERKHÖNNUN		
003.C71.VH.C23	Breiðholtsbraut. Veglína 11000, st. 700 - 1050. Grunnmynd og langsnið	1:1000/1:200	31.3.2022	VERKHÖNNUN		
003.C71.VH.C24	Breiðholtsbraut. Veglína 11000, st. 1050 - 1350. Grunnmynd og langsnið	1:1000/1:200	31.3.2022	VERKHÖNNUN		

**ARNARNESVEGUR (411)****RJÚPNAVEGUR - BREIÐHOLTSBRAUT**

Verkhönnun - Uppdrættir

2022-03-31



Teikn.nr.	Heiti	Kvarði	Útgáfudagsetning	Staða teikningar	Breyting	Dagsetning breytingar
003.C71.VH.D11	Vatnsendavegur. Veglína 1200, st. 0 - 45. Grunnmynd og langsnið	1:1000/1:200	31.3.2022	VERKHÖNNUN		
003.C71.VH.D12	Rjúpnavegur. Veglína 13000, st. 0 - 85. Grunnmynd og langsnið	1:1000/1:200	31.3.2022	VERKHÖNNUN		
003.C71.VH.D13	Rampi frá Arnarnesvegi að Breiðholti. Veglína 80000, st. 0 - 330. Grunnmynd og langsnið	1:1000/1:200	31.3.2022	VERKHÖNNUN		
003.C71.VH.D14	Rampi frá Breiðholti að Arnarnesvegi. Veglína 81000 st. 0 - 505. Grunnmynd og langsnið	1:1000/1:200	31.3.2022	VERKHÖNNUN		
003.C71.VH.D15	Tenging Vatnsendahvarfs við Breiðholti. Veglínur 82000, st. 0 - 70 og 83000 st. 0 - 70. Grunnmynd og langsnið	1:1000/1:200	31.3.2022	VERKHÖNNUN		
003.C71.VH.D21	Stofnstígur. Stíglína 70000, st. 0 - 350. Grunnmynd og langsnið	1:1000/1:200	31.3.2022	VERKHÖNNUN		
003.C71.VH.D22	Stofnstígur. Stíglína 70000, st. 350 - 700. Grunnmynd og langsnið	1:1000/1:200	31.3.2022	VERKHÖNNUN		
003.C71.VH.D23	Stofnstígur. Stíglína 70000, st. 700 - 1000. Grunnmynd og langsnið	1:1000/1:200	31.3.2022	VERKHÖNNUN		
003.C71.VH.D24	Stofnstígur. Stíglína 70000, st. 1000 - 1250. Grunnmynd og langsnið	1:1000/1:200	31.3.2022	VERKHÖNNUN		
003.C71.VH.D25	Stofnstígur. Stíglína 70000, st. 1250 - 1550. Grunnmynd og langsnið	1:1000/1:200	31.3.2022	VERKHÖNNUN		
003.C71.VH.D26	Stofnstígur. Stíglína 70000, st. 1550 - 1900. Grunnmynd og langsnið	1:1000/1:200	31.3.2022	VERKHÖNNUN		
003.C71.VH.D27	Stofnstígur. Stíglína 70000, st. 1900 - 2250. Grunnmynd og langsnið	1:1000/1:200	31.3.2022	VERKHÖNNUN		
003.C71.VH.D28	Stofnstígur. Stíglína 70000, st. 2250 - 2600. Grunnmynd og langsnið	1:1000/1:200	31.3.2022	VERKHÖNNUN		
003.C71.VH.D29	Stígatengingar. Stíglínur 70100, 70200 og 70300. Grunnmynd og langsnið	1:1000/1:200	31.3.2022	VERKHÖNNUN		
003.C71.VH.D30	Stígatengingar. Stíglínur 70400 og 70500. Grunnmynd og langsnið	1:1000/1:200	31.3.2022	VERKHÖNNUN		
003.C71.VH.D31	Stígatengingar. Stíglínur 70700, 70750 og 70760. Grunnmynd og langsnið	1:1000/1:200	31.3.2022	VERKHÖNNUN		
003.C71.VH.D32	Stígar norðan Breiðholti. Stíglínur 70800, st. 0 - 260 og 70900, st. 0 - 90. Grunnmynd og langsnið	1:1000/1:200	31.3.2022	VERKHÖNNUN		
003.C71.VH.D33	Stígatenging við göngu-/hjólalabru. Stíglína 71000, st. 0 - 100. Grunnmynd og langsnið	1:1000/1:200	31.3.2022	VERKHÖNNUN		
003.C71.VH.D34	Undirgöng við hringtorg 42. Stíglína 72000, st. 0 - 230 og 72100, st. 0 - 80. Grunnmynd og langsnið	1:1000/1:200	31.3.2022	VERKHÖNNUN		
003.C71.VH.D36	Göng undir Breiðholti. Stíglína 79000, st. 0 - 196. Grunnmynd og langsnið	1:1000/1:200	31.3.2022	VERKHÖNNUN		
003.C71.VH.E01	Arnarnesvegur st. 0 - 190. Grunnmynd	1:500	31.3.2022	VERKHÖNNUN		
003.C71.VH.E02	Arnarnesvegur st. 170 - 360. Grunnmynd	1:500	31.3.2022	VERKHÖNNUN		
003.C71.VH.E03	Hringtorg við Rjúpnaveg. Grunnmynd	1:500	31.3.2022	VERKHÖNNUN		
003.C71.VH.E04	Rjúpnavegur. Grunnmynd	1:500	31.3.2022	VERKHÖNNUN		
003.C71.VH.E05	Göngubru yfir Arnarnesveg. Grunnmynd	1:500	31.3.2022	VERKHÖNNUN		
003.C71.VH.E06	Arnarnesvegur st. 1330 - 1520. Grunnmynd	1:500	31.3.2022	VERKHÖNNUN		
003.C71.VH.E07	Arnarnesvegur st. 1520 - 1710. Grunnmynd	1:500	31.3.2022	VERKHÖNNUN		
003.C71.VH.E08	Arnarnesvegur st. 1710 - 1880. Grunnmynd	1:500	31.3.2022	VERKHÖNNUN		
003.C71.VH.E09	Arnarnesvegur st. 1890 - 2030. Grunnmynd	1:500	31.3.2022	VERKHÖNNUN		
003.C71.VH.E10	Brú yfir Dimmu. Grunnmynd	1:500	31.3.2022	VERKHÖNNUN		

**ARNARNESVEGUR (411)****RJÚPNAVEGUR - BREIÐHOLTSBRAUT**

Verkhönnun - Uppdrættir

2022-03-31



Teikn.nr.	Heiti	Kvarði	Útgáfudagsetning	Staða teikningar	Breyting	Dagsetning breytingar
003.C71.VH.E21	Breiðholtsbraut st. 0 - 180. Grunnmynd	1:500	31.3.2022	VERKHÖNNUN		
003.C71.VH.E22	Breiðholtsbraut st. 300 - 490 og st. 590 - 780. Grunnmynd	1:500	31.3.2022	VERKHÖNNUN		
003.C71.VH.E23	Gatnamót Arnarnesvegur og Breiðholtsbrautar. Grunnmynd	1:500	31.3.2022	VERKHÖNNUN		
003.C71.VH.E24	Gatnamót Breiðholtsbrautar og Vatnsendahvarfs. Breiðholtsbraut st. 970 - 1160. Grunnmynd	1:500	31.3.2022	VERKHÖNNUN		
003.C71.VH.E25	Breiðholtsbraut st. 1160 - 1350. Grunnmynd	1:500	31.3.2022	VERKHÖNNUN		
003.C71.VH.E26	Arnarnesvegur og Breiðholtsbraut. Hnitaskrár fyrir kant- og kantsteinslínur		31.3.2022	VERKHÖNNUN		
003.C71.VH.F01	Arnarnesvegur. Kennisnið	1:50/1:100/1:200	31.3.2022	VERKHÖNNUN		
003.C71.VH.F02	Arnarnesvegur. Kennisnið	1:200/1:50	31.3.2022	VERKHÖNNUN		
003.C71.VH.F03	Arnarnesvegur. Kennisnið og að-/fráreinar	1:200/1:50	31.3.2022	VERKHÖNNUN		
003.C71.VH.F04	Arnarnesvegur, hringtorg. Kennisnið	1:200/1:50	31.3.2022	VERKHÖNNUN		
003.C71.VH.F05	Breiðholtsbraut og rampar. Kennisnið	1:200/1:50	31.3.2022	VERKHÖNNUN		
003.C71.VH.F21	Göngu- og hjólastígur. Kennisnið	1:100/1:50	31.3.2022	VERKHÖNNUN		
003.C71.VH.J01	Arnarnesvegur. Vegrið st. 0 - 1050. Grunnmynd	1:1000	31.3.2022	VERKHÖNNUN		
003.C71.VH.J02	Arnarnesvegur. Vegrið st. 1050 - 20100. Grunnmynd	1:1000	31.3.2022	VERKHÖNNUN		
003.C71.VH.J03	Breiðholtsbraut. Vegrið st. 0 - 1070. Grunnmynd	1:1000	31.3.2022	VERKHÖNNUN		
003.C71.VH.J04	Breiðholtsbraut. Vegrið st. 1000 - 1350. Grunnmynd	1:1000	31.3.2022	VERKHÖNNUN		
003.C71.VH.J05	Arnarnesvegur og Breiðholtsbraut. Vegrið, handrið og öryggisendar. Hnitaskrár	-	31.3.2022	VERKHÖNNUN		
003.C71.VH.J11	Vegriðsgerðir - endafrágangur og samskeyti. Grunnmynd, ásýnd og snið	1:100, 1:40	31.3.2022	VERKHÖNNUN		
003.C71.VH.J12	Frágangur við kantsteina og göngupveranir. Snið og sérmyndir	1:40, 1:20, 1:10	31.3.2022	VERKHÖNNUN		
003.C71.VH.J21	Jarðvegsmanir. Arnarnesvegur. Grunnmynd.	1:5000	31.3.2022	VERKHÖNNUN		
003.C71.VH.J22	Jarðvegsmanir. Arnarnesvegur. Snið.	1:200	31.3.2022	VERKHÖNNUN		
003.C71.VH.L01	Umferðarmerki. Arnarnesvegur. Veglína 1000, st. 0 - 350. Grunnmynd	1:1000		VERKHÖNNUN		
003.C71.VH.L02	Umferðarmerki. Arnarnesvegur. Veglína 1000, st. 350 - 1050. Grunnmynd	1:1000		VERKHÖNNUN		
003.C71.VH.L03	Umferðarmerki. Arnarnesvegur. Veglína 1000, st. 1050 - 1750. Grunnmynd	1:1000		VERKHÖNNUN		
003.C71.VH.L04	Umferðarmerki. Arnarnesvegur/Breiðholtsbraut. Veglína 1000, st. 1700 - 2099. Grunnmynd	1:1000		VERKHÖNNUN		
003.C71.VH.L05	Umferðarmerki. Breiðholtsbraut. Veglína 1100, st. 0 - 700. Grunnmynd	1:1000		VERKHÖNNUN		
003.C71.VH.L06	Umferðarmerki. Breiðholtsbraut. Veglína 1100, st. 900 - 1250. Grunnmynd	1:1000		VERKHÖNNUN		
003.C71.VH.L07	Umferðarmerki. Breiðholtsbraut. Veglína 1100, st. 1150 - 1440. Grunnmynd	1:1000		VERKHÖNNUN		
003.C71.VH.L08	Umferðarmerki. Skiltatafla 1 af 2	1:1000		VERKHÖNNUN		
003.C71.VH.L09	Umferðarmerki. Skiltatafla 2 af 2	1:1000		VERKHÖNNUN		

**ARNARNESVEGUR (411)****RJÚPNAVEGUR - BREIÐHOLTSBRAUT**

Verkhönnun - Uppdrættir

2022-03-31



Teikn.nr.	Heiti	Kvarði	Útgáfudagsetning	Staða teikningar	Breyting	Dagsetning breytingar
003.C71.VH.L11	Yfirborðsmerkingar. Arnarnesvegur. Veglína 1000, st. 0 - 350. Grunnmynd	1:1000		VERKHÖNNUN		
003.C71.VH.L12	Yfirborðsmerkingar. Arnarnesvegur. Veglína 1000, st. 350 - 1050. Grunnmynd	1:1000		VERKHÖNNUN		
003.C71.VH.L13	Yfirborðsmerkingar. Arnarnesvegur. Veglína 1000, st. 1050 - 1750. Grunnmynd	1:1000		VERKHÖNNUN		
003.C71.VH.L14	Yfirborðsmerkingar. Arnarnesvegur/Breiðholtsbraut. Veglína 1000, st. 1700 - 2099. Grunnmynd	1:1000		VERKHÖNNUN		
003.C71.VH.L15	Yfirborðsmerkingar. Breiðholtsbraut. Veglína 1100, st. 0 - 700. Grunnmynd	1:1000		VERKHÖNNUN		
003.C71.VH.L16	Yfirborðsmerkingar. Breiðholtsbraut. Veglína 1100, st. 900 - 1250. Grunnmynd	1:1000		VERKHÖNNUN		
003.C71.VH.L17	Yfirborðsmerkingar. Breiðholtsbraut. Veglína 1100, st. 1150 - 1440. Grunnmynd	1:1000		VERKHÖNNUN		
003.C71.VH.L18	Yfirborðsmerkingar. Skýringartafla	1:1000		VERKHÖNNUN		
003.M24.VH.G01	Arnarnesvegur og Breiðholtsbraut. Afvötnun. Yfirlitsmynd	1:5000	31.3.2022	VERKHÖNNUN		
003.M24.VH.G02	Arnarnesvegur og göngustígur að undirgöngum. Afvötnun. Grunnmynd og langsnið, st. 0-230 og st. 0-50	1:1000	31.3.2022	VERKHÖNNUN		
003.M24.VH.G03	Arnarnesvegur.Afvötnun. Grunnmynd og langsnið, st. 230-580	1:1000	31.3.2022	VERKHÖNNUN		
003.M24.VH.G04	Arnarnesvegur og göngustígur meðfram Arnarnesveg. Afvötnun. Grunnmynd og langsnið, st. 580-770 og st. 0-90	1:1000	31.3.2022	VERKHÖNNUN		
003.M24.VH.G05	Arnarnesvegur.Afvötnun. Grunnmynd og langsnið, st. 910-1270	1:1000	31.3.2022	VERKHÖNNUN		
003.M24.VH.G06	Arnarnesvegur.Afvötnun. Grunnmynd og langsnið, st. 1270-1540	1:1000	31.3.2022	VERKHÖNNUN		
003.M24.VH.G07	Arnarnesvegur.Afvötnun. Grunnmynd og langsnið, st. 1540-1690	1:1000	31.3.2022	VERKHÖNNUN		
003.M24.VH.G08	Arnarnesvegur rampur. Afvötnun. Grunnmynd og langsnið, st. 0-340	1:1000	31.3.2022	VERKHÖNNUN		
003.M24.VH.G09	Breiðholtsbraut og göngustígur að undirgöngum. Afvötnun. Grunnmynd og langsnið, st. 0-200 og st. 0-50	1:1000	31.3.2022	VERKHÖNNUN		
003.M24.VH.G10	Breiðholtsbraut. Afvötnun. Grunnmynd og langsnið, st. 410-770	1:1000	31.3.2022	VERKHÖNNUN		
003.M24.VH.G11	Breiðholtsbraut. Afvötnun. Grunnmynd og langsnið, st. 770-1130	1:1000	31.3.2022	VERKHÖNNUN		
003.M24.VH.G12	Undirgöng undir Arnarnesveg. Afvötnun. Grunnmynd og langsnið, st. 0-110	1:500	31.3.2022	VERKHÖNNUN		
003.M24.VH.G13	Undirgöng undir Breiðholtsbraut. Afvötnun. Grunnmynd og langsnið, st. 0-70 og st. 0-40	1:500	31.3.2022	VERKHÖNNUN		
003.M24.VH.G14	Arnarnesvegur - Breiðholtsbraut. Afvötnun. Hnitaskrá 1/2		31.3.2022	VERKHÖNNUN		
003.M24.VH.G15	Arnarnesvegur - Breiðholtsbraut. Afvötnun. Hnitaskrá 2/2		31.3.2022	VERKHÖNNUN		
003.M24.VH.G16	Arnarnesvegur - Breiðholtsbrat. Afvötnun. Snið - Brunnar, niðurföll,	1:50	31.3.2022	VERKHÖNNUN		
003.M24.VH.G17	Arnarnesvegur - Breiðholtsbrat. Afvötnun. Jarðvinnusnið	1:50	31.3.2022	VERKHÖNNUN		
003.M24.VH.G18	Göngustígur að undirgöngum Rjúpnavegs. Fráveita - Færsla á núverandi lögnum. Grunnmynd og langsnið, st. 0-60	1:500	31.3.2022	VERKHÖNNUN		

**ARNARNESVEGUR (411)****RJÚPNAVEGUR - BREIÐHOLTSBRAUT**

Verkhönnun - Uppdrættir

2022-03-31



Teikn.nr.	Heiti	Kvarði	Útgáfudagsetning	Staða teikningar	Breyting	Dagsetning breytingar
003.E33.VH.IN01	Götulýsing. Yfirlitsmynd	1:5000	31.3.2022	VERKHÖNNUN		
003.E33.VH.IN02	Götulýsing. Markatorg. Grunnmynd	1:1000	31.3.2022	VERKHÖNNUN		
003.E33.VH.IN03	Götulýsing. Arnarnesvegur. Grunnmynd	1:1000	31.3.2022	VERKHÖNNUN		
003.E33.VH.IN04	Götulýsing. Arnarnesvegur og Hvarfatorg. Grunnmynd	1:1000	31.3.2022	VERKHÖNNUN		
003.E33.VH.IN05	Götulýsing. Gatnamót Arnarnesvegur og Breiðholtsbrautar. Grunnmynd	1:1000	31.3.2022	VERKHÖNNUN		
003.E33.VH.IN06	Götulýsing. Breiðholtsbraut. Grunnmynd	1:1000	31.3.2022	VERKHÖNNUN		
003.E33.VH.IN07	Götulýsing. Breiðholtsbraut. Grunnmynd	1:1000	31.3.2022	VERKHÖNNUN		
003.E33.VH.IN08	Götulýsing. Breiðholtsbraut. Grunnmynd	1:1000	31.3.2022	VERKHÖNNUN		
003.E33.VH.IN09	Götulýsing. Undirgöng við Markatorg. Grunnmynd	1:250	31.3.2022	VERKHÖNNUN		
003.E33.VH.IN10	Götulýsing. Göngu- og hjólabrú yfir Arnarnesveg. Grunnmynd	1:250	31.3.2022	VERKHÖNNUN		
003.E33.VH.IN11	Götulýsing. Göngu- og hjólabrú yfir Dimmu. Grunnmynd	1:250	31.3.2022	VERKHÖNNUN		
003.E33.VH.IN12	Götulýsing. Brú yfir Breiðholtsbraut. Grunnmynd	1:250	31.3.2022	VERKHÖNNUN		
003.E33.VH.IN13	Götulýsing. Undirgöng undir Breiðholtsbraut. Grunnmynd	1:250	31.3.2022	VERKHÖNNUN		
003.E33.VH.IN14	Götulýsing. Undir Breiðholtsbraut. Grunnmynd, snið	1:xxx	31.3.2022	VERKHÖNNUN		
003.E33.VH.N01	Götulýsing. Almennar skýringar	1:40	31.3.2022	VERKHÖNNUN		
003.E33.VH.N02	Götulýsing. Snið	1:50	31.3.2022	VERKHÖNNUN		
003.E33.VH.N10	Götulýsing. Hnitaskrár		31.3.2022	VERKHÖNNUN		
003.E33.VH.N11	Götulýsing. Einlínuteikningar		31.3.2022	VERKHÖNNUN		
003.C43.VH.O01	Arnarnesvegur. Landslag. Yfirlitsmynd	1:6000	31.3.2022	VERKHÖNNUN		
003.C43.VH.O02	Arnarnesvegur. Landslag. Grunnmynd	1:1000	31.3.2022	VERKHÖNNUN		
003.C43.VH.O03	Arnarnesvegur. Landslag. Grunnmynd	1:1000	31.3.2022	VERKHÖNNUN		
003.C43.VH.O04	Arnarnesvegur. Landslag. Grunnmynd	1:1000	31.3.2022	VERKHÖNNUN		
003.C43.VH.O05	Arnarnesvegur. Landslag. Grunnmynd	1:1000	31.3.2022	VERKHÖNNUN		
003.C43.VH.O06	Arnarnesvegur. Landslag. Grunnmynd	1:1000	31.3.2022	VERKHÖNNUN		
003.C43.VH.O07	Arnarnesvegur. Landslag. Grunnmynd	1:1000	31.3.2022	VERKHÖNNUN		
003.C43.VH.O08	Tröppur og áningarstaður 1 við Rjúpnaveg. Landslag. Grunnmynd og snið	1:100	31.3.2022	VERKHÖNNUN		
003.C43.VH.O09	Áningarstaðir 2-5. Landslag. Grunnmynd	1:100	31.3.2022	VERKHÖNNUN		
003.C43.VH.O10	Áningarstaðir 6-8. Landslag. Grunnmynd	1:100	31.3.2022	VERKHÖNNUN		
003.C43.VH.O11	Áningastaðir, almennt	1:50	31.3.2022	VERKHÖNNUN		
003.C43.VH.O12	Settjörn. Landslag. ATH mun breytast. Grunnmynd og kennisnið	1:500/100	31.3.2022	VERKHÖNNUN		
003.C43.VH.O13	Settjörn. Landslag. Snið B	1:100	31.3.2022	VERKHÖNNUN		
003.C43.VH.O14	Hljóðveggur, snið og ásýnd	1:100/ 20/ 10	31.3.2022	VERKHÖNNUN		
003.C43.VH.O15	Hljóðveggur, snið og ásýnd	1:20/ 10	31.3.2022	VERKHÖNNUN		
003.C71.VH.O21	Arnarnesvegur. Landslag. Plöntuteikning. Grunnmynd og plöntulisti	1:1000	31.3.2022	VERKHÖNNUN		
003.C71.VH.O22	Arnarnesvegur. Landslag. Plöntuteikning. Grunnmynd og plöntulisti	1:1000	31.3.2022	VERKHÖNNUN		
003.C71.VH.O23	Arnarnesvegur. Landslag. Plöntuteikning. Grunnmynd og plöntulisti	1:1000	31.3.2022	VERKHÖNNUN		
003.C71.VH.O24	Arnarnesvegur - Breiðholtsbraut. Landslag. Plöntuteikning. Grunnmynd og plöntulisti	1:1000	31.3.2022	VERKHÖNNUN		
003.C71.VH.O25	Arnarnesvegur - Breiðholtsbraut. Landslag. Plöntuteikning. Grunnmynd og plöntulisti	1:1000	31.3.2022	VERKHÖNNUN		
003.C71.VH.O26	Arnarnesvegur - Breiðholtsbraut. Landslag. Plöntuteikning. Grunnmynd og plöntulisti	1:1000	31.3.2022	VERKHÖNNUN		

**ARNARNESVEGUR (411)****RJÚPNAVEGUR - BREIÐHOLTSBRAUT**

Verkhönnun - Uppdrættir

2022-03-31



Teikn.nr.	Heiti	Kvarði	Útgáfudagsetning	Staða teikningar	Breyting	Dagsetning breytingar
003.C43.VH.P01	Magndreifirit. Arnarnesvegur. Veglína 10000	-	31.3.2022	VERKHÖNNUN		
003.C43.VH.P02	Magndreifirit. Breiðholtsbraut. Veglína 11000	-	31.3.2022	VERKHÖNNUN		
003.C43.VH.P03	Magndreifirit. Breiðholtsbraut. Stíglína 70000	-	31.3.2022	VERKHÖNNUN		
003.C85.VH.M01	Umferðarljós. Vegamót Arnarnesvegur og Breiðholtsbrautar. Grunnmynd	1:500	31.3.2022	VERKHÖNNUN		
003.C85.VH.M02	Umferðarljós. Breiðholtsbraut. Grunnmynd	1:500	31.3.2022	VERKHÖNNUN		
003.C85.VH.M03	Umferðarljós. Lagnir. Arnarnesvegur	1:500	31.3.2022	VERKHÖNNUN		
003.C85.VH.M04	Umferðarljós. Lagnir. Vegamót Arnarnesvegur og Breiðholtsbrautar	1:500	31.3.2022	VERKHÖNNUN		
003.C85.VH.M11	Götuvitar. Stjórnkassi, skynjarar og almennar skýringar	1:40, 1:20	31.3.2022	VERKHÖNNUN		
003.C85.VH.M12	Götuvitar. Umhverfisfrágangur, almennar skýringar	1.50, 1:40., 1:20	31.3.2022	VERKHÖNNUN		
003.C71.VH.U01	Arnarnesvegur. Veglína 10000. Stöð 0-80. Þversnið	1:400	31.3.2022	VERKHÖNNUN		
003.C71.VH.U02	Arnarnesvegur. Veglína 10000. Stöð 100-180. Þversnið.	1:400	31.3.2022	VERKHÖNNUN		
003.C71.VH.U03	Arnarnesvegur. Veglína 10000. Stöð 200-280. Þversnið.	1:400	31.3.2022	VERKHÖNNUN		
003.C71.VH.U04	Arnarnesvegur. Veglína 10000. Stöð 300-340. Þversnið.	1:400	31.3.2022	VERKHÖNNUN		
003.C71.VH.U05	Arnarnesvegur. Veglína 10000. Stöð 360-440. Þversnið.	1:400	31.3.2022	VERKHÖNNUN		
003.C71.VH.U06	Arnarnesvegur. Veglína 10000. Stöð 460-540. Þversnið.	1:400	31.3.2022	VERKHÖNNUN		
003.C71.VH.U07	Arnarnesvegur. Veglína 10000. Stöð 560-640. Þversnið.	1:400	31.3.2022	VERKHÖNNUN		
003.C71.VH.U08	Arnarnesvegur. Veglína 10000. Stöð 660-740. Þversnið.	1:400	31.3.2022	VERKHÖNNUN		
003.C71.VH.U09	Arnarnesvegur. Veglína 10000. Stöð 760-840. Þversnið.	1:400	31.3.2022	VERKHÖNNUN		
003.C71.VH.U10	Arnarnesvegur. Veglína 10000. Stöð 860-940. Þversnið.	1:400	31.3.2022	VERKHÖNNUN		
003.C71.VH.U11	Arnarnesvegur. Veglína 10000. Stöð 960-1040. Þversnið.	1:400	31.3.2022	VERKHÖNNUN		
003.C71.VH.U12	Arnarnesvegur. Veglína 10000. Stöð 1060-1140. Þversnið.	1:400	31.3.2022	VERKHÖNNUN		
003.C71.VH.U13	Arnarnesvegur. Veglína 10000. Stöð 1160-1240. Þversnið.	1:400	31.3.2022	VERKHÖNNUN		
003.C71.VH.U14	Arnarnesvegur. Veglína 10000. Stöð 1260-1340. Þversnið.	1:400	31.3.2022	VERKHÖNNUN		
003.C71.VH.U15	Arnarnesvegur. Veglína 10000. Stöð 1360-1400. Þversnið.	1:400	31.3.2022	VERKHÖNNUN		
003.C71.VH.U16	Arnarnesvegur. Veglína 10000. Stöð 1400-1480. Þversnið.	1:400	31.3.2022	VERKHÖNNUN		
003.C71.VH.U17	Arnarnesvegur. Veglína 10000. Stöð 1500-1580 Þversnið.	1:400	31.3.2022	VERKHÖNNUN		
003.C71.VH.U18	Arnarnesvegur. Veglína 10000. Stöð 1600-1680. Þversnið.	1:400	31.3.2022	VERKHÖNNUN		
003.C71.VH.U19	Arnarnesvegur. Veglína 10000. Stöð 1700-1780. Þversnið.	1:400	31.3.2022	VERKHÖNNUN		
003.C71.VH.U20	Arnarnesvegur. Veglína 10000. Stöð 1800-1880. Þversnið.	1:400	31.3.2022	VERKHÖNNUN		
003.C71.VH.U21	Arnarnesvegur. Veglína 10000. Stöð 1900-1980.. Þversnið.	1:400	31.3.2022	VERKHÖNNUN		
003.C71.VH.U22	Arnarnesvegur. Veglína 10000. Stöð 2000-2080. Þversnið.	1:400	31.3.2022	VERKHÖNNUN		

**ARNARNESVEGUR (411)****RJÚPNAVEGUR - BREIÐHOLTSBRAUT**

Verkhönnun - Uppdrættir

2022-03-31



Teikn.nr.	Heiti	Kvarði	Útgáfudagsetning	Staða teikningar	Breyting	Dagsetning breytingar
003.C71.VH.U31	Breiðholtsbraut. Veglína 11000. Stöð 0-80. Þversnið.	1:400	31.3.2022	VERKHÖNNUN		
003.C71.VH.U32	Breiðholtsbraut. Veglína 11000. Stöð 100-180. Þversnið.	1:400	31.3.2022	VERKHÖNNUN		
003.C71.VH.U33	Breiðholtsbraut. Veglína 11000. Stöð 200-280. Þversnið.	1:400	31.3.2022	VERKHÖNNUN		
003.C71.VH.U34	Breiðholtsbraut. Veglína 11000. Stöð 300-380. Þversnið.	1:400	31.3.2022	VERKHÖNNUN		
003.C71.VH.U35	Breiðholtsbraut. Veglína 11000. Stöð 400-480. Þversnið.	1:400	31.3.2022	VERKHÖNNUN		
003.C71.VH.U36	Breiðholtsbraut. Veglína 11000. Stöð 500-580. Þversnið.	1:400	31.3.2022	VERKHÖNNUN		
003.C71.VH.U37	Breiðholtsbraut. Veglína 11000. Stöð 600-680. Þversnið.	1:400	31.3.2022	VERKHÖNNUN		
003.C71.VH.U38	Breiðholtsbraut. Veglína 11000. Stöð 700-780. Þversnið.	1:400	31.3.2022	VERKHÖNNUN		
003.C71.VH.U39	Breiðholtsbraut. Veglína 11000. Stöð 800-880. Þversnið.	1:400	31.3.2022	VERKHÖNNUN		
003.C71.VH.U40	Breiðholtsbraut. Veglína 11000. Stöð 900-980. Þversnið.	1:400	31.3.2022	VERKHÖNNUN		
003.C71.VH.U41	Breiðholtsbraut. Veglína 11000. Stöð 1000-1080. Þversnið.	1:400	31.3.2022	VERKHÖNNUN		
003.C71.VH.U42	Breiðholtsbraut. Veglína 11000. Stöð 1100-1180. Þversnið.	1:400	31.3.2022	VERKHÖNNUN		
003.C71.VH.U43	Breiðholtsbraut. Veglína 11000. Stöð 1200-1280. Þversnið.	1:400	31.3.2022	VERKHÖNNUN		
003.C71.VH.U44	Breiðholtsbraut. Veglína 11000. Stöð 1300-1340. Þversnið.	1:400	31.3.2022	VERKHÖNNUN		
003.C71.VH.Y01	Áfangaskipting. Skilgreining áfanga	Ekki í kvarða	31.3.2022	VERKHÖNNUN		
003.C71.VH.Y11	Breiðholtsbraut, áfangi X.1-X.3. Hluti 1.1. Grunnmynd	1:3000	31.3.2022	VERKHÖNNUN		
003.C71.VH.Y12	Breiðholtsbraut, áfangi X.1-X.3. Hluti 1.2. Grunnmynd	1:3000	31.3.2022	VERKHÖNNUN		
003.C71.VH.Y13	Breiðholtsbraut, áfangi X.1-X.3. Hluti 1.3. Grunnmynd	1:3000	31.3.2022	VERKHÖNNUN		
003.C71.VH.Y15	Breiðholtsbraut, áfangi X.3. Hjáleið við undirgöng. Grunnmynd og snið.	1:1000	31.3.2022	VERKHÖNNUN		
003.C71.VH.Y16	Breiðholtsbraut. Umferðarskipulag. Grunnmynd.	1:1000	31.3.2022	VERKHÖNNUN		
003.C71.VH.Y17	Hringtorg við Rjúpnaveg. Umferðarskipulag. Grunnmynd.	1:100	31.3.2022	VERKHÖNNUN		



ARNARNESVEGUR (411)

RJÚPNAVEGUR - BREIÐHOLTSBRAUT

3. HEFTI - UPPDRÆTTIR

Hluti B - Brýr og undirgöng



10060.003



Í vinnslu
2022-04-13 12:59

Mars 2022

ARNARNESVEGUR (411)

RJÚPNAVEGUR - BREIÐHOLTSBRAUT

Verkhönnun - Uppdrættir - Hluti B Brýr og Undirgöng

2022-03-31

Teikn.nr.	Heiti	Kvarði	Útgáfudagsetning	Staða teikningar	Breyting	Dagsetning breytingar
003.C71.VH.A101	Forsíða		31.3.2022	í vinnslu		
003.C71.VH.A102	Teikningaskrá		31.3.2022	í vinnslu		
003.C77.VH.K000	Almennar skýringar			í vinnslu		
003.C77.VH.K001	Almennar skýringar			í vinnslu		
003.C77.VH.K002	Almennar skýringar			í vinnslu		
003.C77.VH.K100	Undirgöng undir Arnarnesveg við Rjúpnaveg, Form grunnmynd	1:xxx	31.3.2022	í vinnslu		
003.C77.VH.K101	Undirgöng undir Arnarnesveg við Rjúpnaveg, Form þversnið	1:xxx	31.3.2022	í vinnslu		
003.C77.VH.K102	Undirgöng undir Arnarnesveg við Rjúpnaveg, Form langsníð	1:xxx		í vinnslu		
003.C77.VH.K103	Undirgöng undir Arnarnesveg við Rjúpnaveg, Form einingar hnit	1:xxx		í vinnslu		
003.C77.VH.K104	Undirgöng undir Arnarnesveg við Rjúpnaveg, Form	1:xxx		í vinnslu		
003.C77.VH.K105	Undirgöng undir Arnarnesveg við Rjúpnaveg, Form	1:xxx		í vinnslu		
003.C77.VH.K150	Undirgöng undir Arnarnesveg við Rjúpnaveg, Járn og samskeyti eininga	1:50/1:20/1:10		í vinnslu		
003.C77.VH.K151	Undirgöng undir Arnarnesveg við Rjúpnaveg, Járn efri eining	1:20		í vinnslu		
003.C77.VH.K152	Undirgöng undir Arnarnesveg við Rjúpnaveg, Járn neðri eining	1:20		í vinnslu		
003.C77.VH.K153	Undirgöng undir Arnarnesveg við Rjúpnaveg, Járn kantbitar og sigplötur	1:20/1:10		í vinnslu		
003.C77.VH.K154	Undirgöng undir Arnarnesveg við Rjúpnaveg, Járn vængir/stoðveggir	1:xxx		í vinnslu		
003.C77.VH.K155	Undirgöng undir Arnarnesveg við Rjúpnaveg, Járnaskrá	1:20		í vinnslu		
003.C77.VH.K200	Göngu- og hjólabrú yfir Arnarnesveg. Yfirlitsteikning, grunnmynd og snið	1:200/100	31.3.2022	í vinnslu		
003.C77.VH.K201	Göngu- og hjólabrú yfir Arnarnesveg. Yfirlitsteikning, snið	1:100	31.3.2022	í vinnslu		
003.C77.VH.K202	Göngu- og hjólabrú yfir Arnarnesveg. Landstöpull ás 1, steypumál	1:xxx		í vinnslu		
003.C77.VH.K203	Göngu- og hjólabrú yfir Arnarnesveg. Millistöpull ás 2, steypumál	1:xxx		í vinnslu		
003.C77.VH.K204	Göngu- og hjólabrú yfir Arnarnesveg. Landstöpull ás 3, steypumál	1:xxx		í vinnslu		
003.C77.VH.K205	Göngu- og hjólabrú yfir Arnarnesveg. Yfirbygging, grunnmynd og snið, steypumál	1:xxx		í vinnslu		
003.C77.VH.K206	Göngu- og hjólabrú yfir Arnarnesveg. Yfirbygging, grunnmynd sigpl og deili, steypumál	1:xxx		í vinnslu		

**ARNARNESVEGUR (411)****RJÚPNAVEGUR - BREIÐHOLTSBRAUT**

Verkhönnun - Uppdrættir - Hluti B Brýr og Undirgöng

2022-03-31



Teikn.nr.	Heiti	Kvarði	Útgáfudagsetning	Staða teikningar	Breyting	Dagsetning breytingar
003.C77.VH.K250	Göngu- og hjólabrú yfir Arnarnesveg. Landstöpull ás 1, járnbanding	1:xxx		í vinnslu		
003.C77.VH.K251	Göngu- og hjólabrú yfir Arnarnesveg. Millistöpull ás 2, járnbanding	1:xxx		í vinnslu		
003.C77.VH.K252	Göngu- og hjólabrú yfir Arnarnesveg. Landstöpull ás 3, járnbanding	1:xxx		í vinnslu		
003.C77.VH.K253	Göngu- og hjólabrú yfir Arnarnesveg. Yfirbygging, grunnmynd og snið, járnabending	1:xxx		í vinnslu		
003.C77.VH.K254	Göngu- og hjólabrú yfir Arnarnesveg. Yfirbygging, snið og deili, járnabending	1:xxx		í vinnslu		
003.C77.VH.K255	Göngu- og hjólabrú yfir Arnarnesveg. Yfirbygging, snið og deili, járnabending	1:xxx		í vinnslu		
003.C77.VH.K256	Göngu- og hjólabrú yfir Arnarnesveg. Yfirbygging, grunnmynd og snið, spennat járnabending	1:xxx		í vinnslu		
003.C77.VH.K257	Göngu- og hjólabrú yfir Arnarnesveg. Sigplötur, járnabending	1:xxx		í vinnslu		
003.C77.VH.K271	Göngu- og hjólabrú yfir Arnarnesveg. Legubúnaður, TÝPA???	1:xxx		í vinnslu		
003.C77.VH.K272	Göngu- og hjólabrú yfir Arnarnesveg. Brúarhandrið, TÝPA???	1:xxx		í vinnslu		
003.C77.VH.K273	Göngu- og hjólabrú yfir Arnarnesveg. Yfirborðslag og endafrágangur, A3-4	1:xxx		í vinnslu		
003.C77.VH.K300	Brú yfir Breidholtsbraut. Yfirlitsmynd	1:100/1:250/1:500	6.4.2022	í vinnslu		
003.C77.VH.K301	Brú yfir Breidholtsbraut. Viðbörðunarbúnaður fyrir háa bíla	1:xxx		í vinnslu		
003.C77.VH.K302	Brú yfir Breidholtsbraut. Jarðvinna, hnit	1:xxx		í vinnslu		
003.C77.VH.K303	Brú yfir Breidholtsbraut. Jarðvinna, kennisnið	1:xxx		í vinnslu		
003.C77.VH.K304	Brú yfir Breidholtsbraut. Grunnmynd	1:xxx		í vinnslu		
003.C77.VH.K305	Brú yfir Breidholtsbraut. Brú, snið	1:xxx		í vinnslu		
003.C77.VH.K306	Brú yfir Breidholtsbraut. Stöpull í línu L2. Ásýnd og snið			í vinnslu		
003.C77.VH.K307	Brú yfir Breidholtsbraut. Stöpull í línu M2. Ásýnd og snið			í vinnslu		
003.C77.VH.K308	Brú yfir Breidholtsbraut. Stöpull í línu M1. Ásýnd og snið			í vinnslu		
003.C77.VH.K309	Brú yfir Breidholtsbraut. Stöpull í línu L1. Ásýnd og snið			í vinnslu		
003.C77.VH.K310	Brú yfir Breidholtsbraut. Stoðveggir, snið	1:xxx		í vinnslu		
003.C77.VH.K311	Brú yfir Breidholtsbraut. Stoðveggir yfir hitaveitulögn	1:xxx		í vinnslu		
003.C77.VH.K312	Brú yfir Breidholtsbraut. Enda- og stoðveggir, deili	1:xxx		í vinnslu		
003.C77.VH.K313	Brú yfir Breidholtsbraut. Brúarplata, deili 1/2	1:xxx		í vinnslu		
003.C77.VH.K314	Brú yfir Breidholtsbraut. Brúarplata, deili 2/2			í vinnslu		
003.C77.VH.K315	Brú yfir Breidholtsbraut. Ljós og raflögn í plötu			í vinnslu		

**ARNARNESVEGUR (411)****RJÚPNAVEGUR - BREIÐHOLTSBRAUT**

Verkhönnun - Uppdrættir - Hluti B Brýr og Undirgöng

2022-03-31



Teikn.nr.	Heiti	Kvarði	Útgáfudagsetning	Staða teikningar	Breyting	Dagsetning breytingar
003.C77.VH.K320	Brú yfir Breidholtsbraut. Stálsmiði 1/5			í vinnslu		
003.C77.VH.K321	Brú yfir Breidholtsbraut. Stálsmiði 2/5			í vinnslu		
003.C77.VH.K322	Brú yfir Breidholtsbraut. Stálsmiði 3/5			í vinnslu		
003.C77.VH.K323	Brú yfir Breidholtsbraut. Stálsmiði 4/5			í vinnslu		
003.C77.VH.K324	Brú yfir Breidholtsbraut. Stálsmiði 5/5			í vinnslu		
003.C77.VH.K350	Brú yfir Breidholtsbraut. Brúarveggir. Járnateikning 1/2	1:xxx		í vinnslu		
003.C77.VH.K351	Brú yfir Breidholtsbraut. Brúarveggir. Járnateikning 2/2	1:xxx		í vinnslu		
003.C77.VH.K352	Brú yfir Breidholtsbraut. Stoðveggir. Járnateikning 1/3	1:xxx		í vinnslu		
003.C77.VH.K353	Brú yfir Breidholtsbraut. Stoðveggir. Járnateikning 2/3	1:xxx		í vinnslu		
003.C77.VH.K354	Brú yfir Breidholtsbraut. Stoðveggir. Járnateikning 3/3	1:xxx		í vinnslu		
003.C77.VH.K355	Brú yfir Breidholtsbraut. Brúarplata. Slakbending, grunnmynd og snið	1:xxx		í vinnslu		
003.C77.VH.K356	Brú yfir Breidholtsbraut. Brúarplata. Slakbending, snið og deili 1/2			í vinnslu		
003.C77.VH.K357	Brú yfir Breidholtsbraut. Brúarplata. Slakbending, snið og deili 2/2			í vinnslu		
003.C77.VH.K358	Brú yfir Breidholtsbraut. Brúarplata. Slakbending, Veggur og miðdeili á brú			í vinnslu		
003.C77.VH.K359	Brú yfir Breidholtsbraut. Brúarplata. Eftirspennt járnalögn			í vinnslu		
003.C77.VH.K400	Undirgöng undir Breidholtsbraut við Jaðarsel. Form grunnmynd	1:100	31.3.2022	í vinnslu		
003.C77.VH.K401	Undirgöng undir Breidholtsbraut við Jaðarsel. Form þversnið	1:50/1:100	31.3.2022	í vinnslu		
003.C77.VH.K402	Undirgöng undir Breidholtsbraut. Form langsníð	1:xxx		í vinnslu		
003.C77.VH.K403	Undirgöng undir Breidholtsbraut. Form einingar hnit	1:xxx		í vinnslu		
003.C77.VH.K404	Undirgöng undir Breidholtsbraut. Form	1:xxx		í vinnslu		
003.C77.VH.K405	Undirgöng undir Breidholtsbraut. Form	1:xxx		í vinnslu		
003.C77.VH.K450	Undirgöng undir Breidholtsbraut. Járn og samskeyti eininga	1:50/1:20/1:10		í vinnslu		
003.C77.VH.K451	Undirgöng undir Breidholtsbraut. Járn efri eining	1:20		í vinnslu		
003.C77.VH.K452	Undirgöng undir Breidholtsbraut. Járn neðri eining	1:20		í vinnslu		
003.C77.VH.K453	Undirgöng undir Breidholtsbraut. Járn kantbitar og sigplötur	1:20/1:10		í vinnslu		
003.C77.VH.K454	Undirgöng undir Breidholtsbraut. Járn vængir/stoðveggir	1:xxx		í vinnslu		
003.C77.VH.K455	Undirgöng undir Breidholtsbraut. Járnaskrá	1:20		í vinnslu		

**ARNARNESVEGUR (411)****RJÚPNAVEGUR - BREIÐHOLTSBRAUT****Verkhönnun - Uppdrættir - Hluti B Brýr og Undirgöng****2022-03-31**

Teikn.nr.	Heiti	Kvarði	Útgáfudagsetning	Staða teikningar	Breyting	Dagsetning breytingar
003.C77.VH.K500	Göngu- og hjólabrú yfir Ellidaár við Dimmu. Yfirlitsteikning	1:50/1:100	31.3.2022	í vinnslu		
003.C77.VH.K501	Göngu- og hjólabrú yfir Ellidaár við Dimmu. Gröfur og grundun undirstaða	1:xxx		í vinnslu		
003.C77.VH.K502	Göngu- og hjólabrú yfir Ellidaár við Dimmu. Landstöpull ás 1, steypumál	1:xxx		í vinnslu		
003.C77.VH.K503	Göngu- og hjólabrú yfir Ellidaár við Dimmu. Millistöpull ás 2, steypumál	1:xxx		í vinnslu		
003.C77.VH.K504	Göngu- og hjólabrú yfir Ellidaár við Dimmu. Millistöpull ás 6, steypumál	1:xxx		í vinnslu		
003.C77.VH.K505	Göngu- og hjólabrú yfir Ellidaár við Dimmu. Landstöpull ás 7, steypumál	1:xxx		í vinnslu		
003.C77.VH.K506	Göngu- og hjólabrú yfir Ellidaár við Dimmu. Bogabitar, smíðamál	1:xxx		í vinnslu		
003.C77.VH.K507	Göngu- og hjólabrú yfir Ellidaár við Dimmu. Yfirbygging, smíðamál	1:xxx		í vinnslu		
003.C77.VH.K508	Göngu- og hjólabrú yfir Ellidaár við Dimmu. Millisúlur, smíðamál	1:xxx		í vinnslu		
003.C77.VH.K509	Göngu- og hjólabrú yfir Ellidaár við Dimmu. Þverbitar, smíðamál	1:xxx		í vinnslu		
003.C77.VH.K510	Göngu- og hjólabrú yfir Ellidaár við Dimmu. Stálfestingar, smíðamál	1:xxx		í vinnslu		
003.C77.VH.K550	Göngu- og hjólabrú yfir Ellidaár við Dimmu. Járn / Timbur	1:xxx		í vinnslu		
003.C77.VH.K551	Göngu- og hjólabrú yfir Ellidaár við Dimmu. Landstöpull ás 1, járnalögn	1:xxx		í vinnslu		
003.C77.VH.K552	Göngu- og hjólabrú yfir Ellidaár við Dimmu. Millistöpull ás 2, járnalögn	1:xxx		í vinnslu		
003.C77.VH.K553	Göngu- og hjólabrú yfir Ellidaár við Dimmu. Millistöpull ás 6, járnalögn	1:xxx		í vinnslu		
003.C77.VH.K554	Göngu- og hjólabrú yfir Ellidaár við Dimmu. Landstöpull ás 7, járnalögn	1:xxx		í vinnslu		
003.C77.VH.K555	Göngu- og hjólabrú yfir Ellidaár við Dimmu. Sigplötur, járnalögn	1:xxx		í vinnslu		
003.C77.VH.K571	Göngu- og hjólabrú yfir Ellidaár við Dimmu. Legubúnaður, TÝPA???	1:xxx		í vinnslu		
003.C77.VH.K572	Göngu- og hjólabrú yfir Ellidaár við Dimmu. Brúarhandrið, TÝPA???	1:xxx		í vinnslu		
003.C77.VH.K573	Göngu- og hjólabrú yfir Ellidaár við Dimmu. Yfirborðslag og endafrágangur, A3-4	1:xxx		í vinnslu		
003.C77.VH.K574	Göngu- og hjólabrú yfir Ellidaár við Dimmu. Veðurkápa timburvirkis, TÝPA???	1:xxx		í vinnslu		



ARNARNESVEGUR (411)

RJÚPNAVEGUR - BREIÐHOLTSBRAUT

3. HEFTI - UPPDRÆTTIR

Hluti C - Veitur



10060.003



Í vinnslu
2022-04-13 14:04

Mars 2022

\\Stofa.is\Verk\1010060\teikn+CV\003\003.C71.FH.B01.mxd



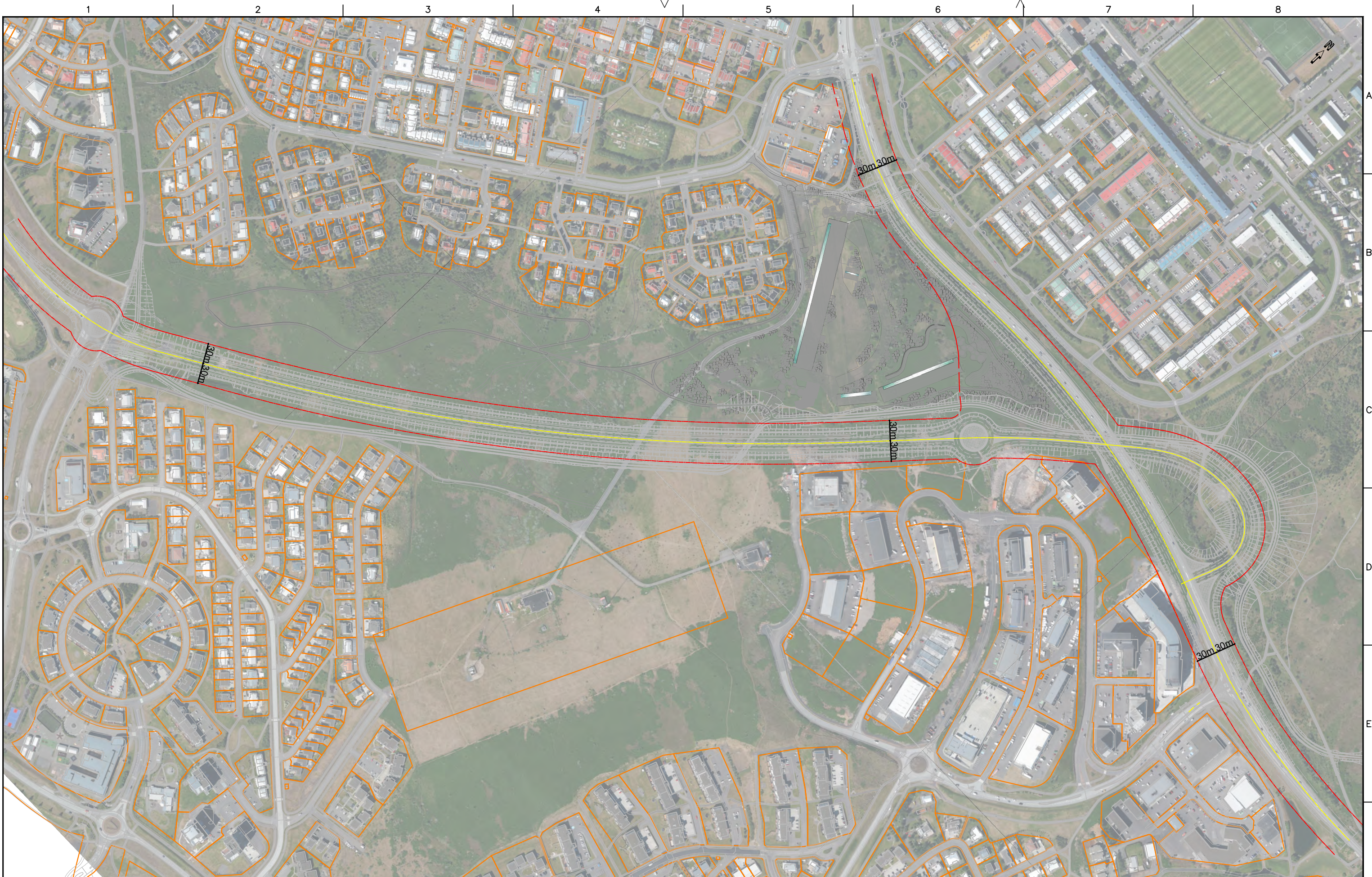
SAMPYKKT: **Í VINNSLU**

ARNARNESVEGUR (411)
RJÚPNAVEGUR - BREIÐHOLTSBRAUT
Afstöðumynd



Yfirfarið	Útbóðsnr.
	XXX-xxx-xxxx
Sampykkt	Vegnr.
	411
	Hönnunarstig
	Verkhönnun
B01	A

Kortgrunnur: Loftmyndir ehf. og LMI



- Lóðamörk
- - - Veghelgunarsvæði
- Miðlína

Í vinnslu
 2022-03-14 10:03

Frumstærð blaðs A3
 0 50 100 150 200 250 m
 1:5000

www.verkis.is - sími: 422 8000

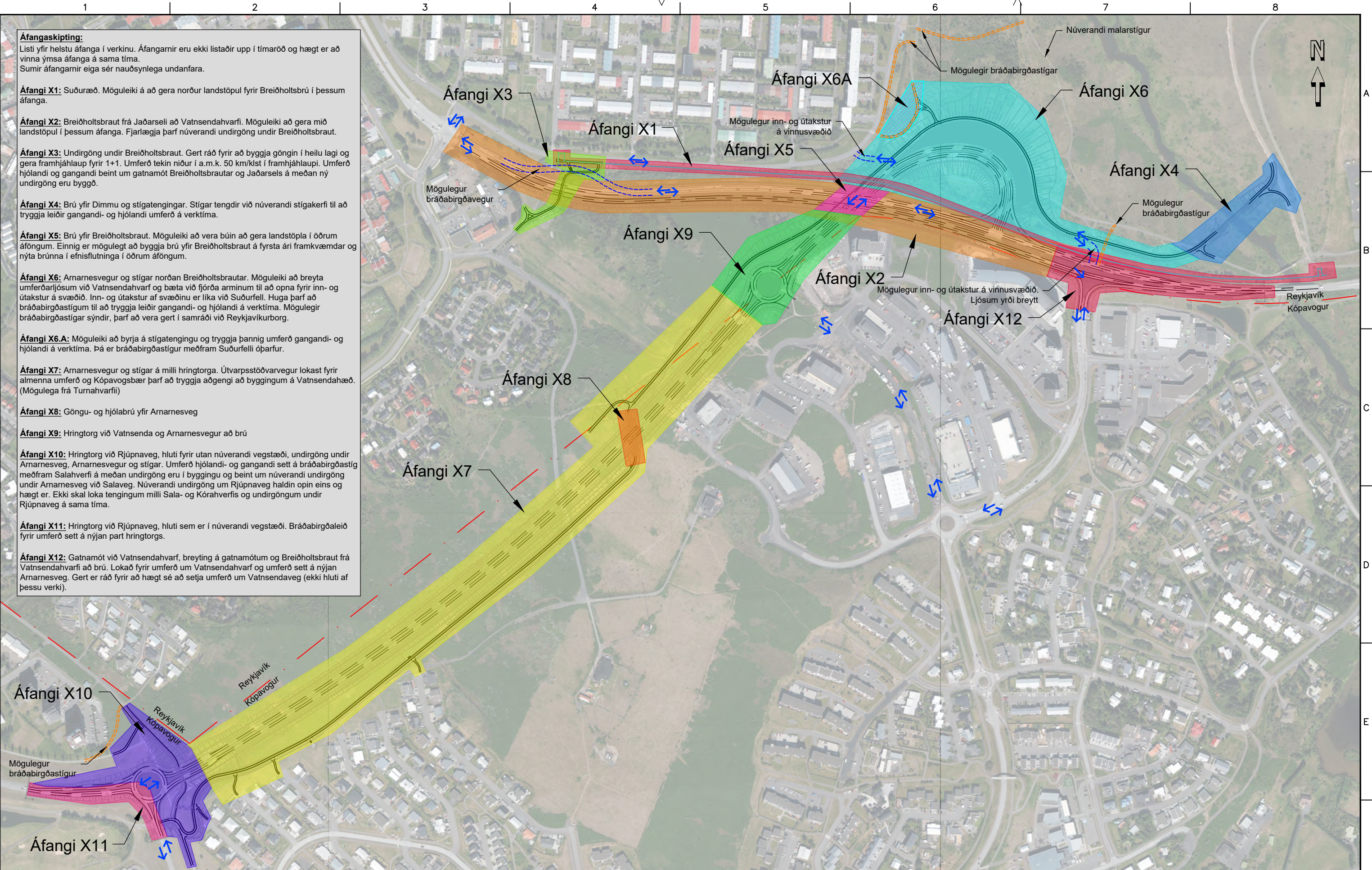
SAMÞYKKT:

A 2022-03-14 Í vinnslu	BrB BrB
ÚTG DAGS SKÝRINGAR	TEIK HANN RÝNT SAMÞ

ARNARNESVEGUR (411)
 Rjúpnavegur - Breiðholtiðbraut
 Arnarnesvegur
 Veghelgunarsvæði Arnarnesvegur og Breiðholtiðbrautar



Yfirfarið	Útbodsnr. XXX-xxx-xxxx
	Vegnr. 411
Samþykkt	Hönnunarstig Verkhönnun
	A



Áfangaskipting:
Listi yfir helstu áfanga í verkinu. Áfangarnir eru ekki listaðir upp í tímaröð og hægt er að vinna ýmsa áfanga á sama tíma. Sumir áfangarnir eiga sér nauðsynlega undanfara.

Áfangi X1: Suðuræð. Möguleiki að gera norður landstöpul fyrir Breiðholtiðbrú í þessum áfanga.

Áfangi X2: Breiðholtiðbraut frá Jaðarseli að Vatnsendahvarfi. Möguleiki að gera mið landstöpul í þessum áfanga. Fjarlægja þarf núverandi undirgöng undir Breiðholtiðbraut.

Áfangi X3: Undirgöng undir Breiðholtiðbraut. Gert ráð fyrir að byggja göngin í heilu lagi og gera framhjálaup fyrir 1+1. Umferð tekin niður í a.m.k. 50 km/klst í framhjálaupi. Umferð hjólandi og gangandi beint um gatnamót Breiðholtiðbrautar og Jaðarsels á meðan ný undirgöng eru byggð.

Áfangi X4: Brú yfir Dimmu og stígatengingar. Stígar tengdir við núverandi stígakerfi til að tryggja leiðir gangandi- og hjólandi umferð á verk tíma.

Áfangi X5: Brú yfir Breiðholtiðbraut. Möguleiki að vera búin að gera landstöpla í öðrum áföngum. Einnig er mögulegt að byggja brú yfir Breiðholtiðbraut á fyrsta ári framkvæmdar og nýta brúna í efnisflutninga í öðrum áföngum.

Áfangi X6: Arnarnesvegur og stígar norðan Breiðholtiðbrautar. Möguleiki að breyta umferðarljósum við Vatnsendahvarf og bæta við fjórða arminum til að opna fyrir inn- og útakstur á svæðið. Inn- og útakstur af svæðinu er líka við Suðurfell. Huga þarf að bráðabirgðastígum til að tryggja leiðir gangandi- og hjólandi á verk tíma. Mögulegir bráðabirgðastígur sýndir, þarf að vera gert í samráði við Reykjavíkurborg.

Áfangi X6.A: Möguleiki að byrja á stígatengingu og tryggja þannig umferð gangandi- og hjólandi á verk tíma. Þá er bráðabirgðastígur meðfram Suðurfelli óþarfur.

Áfangi X7: Arnarnesvegur og stígar á milli hringtorga. Útvarpsstöðvarvegur lokast fyrir almenna umferð og Kópavogsbær þarf að tryggja aðgengi að byggingum á Vatnsendahvarfi. (Mögulega frá Turnahvarfi)

Áfangi X8: Göngu- og hjólabrú yfir Arnarnesveg

Áfangi X9: Hringtorg við Vatnsenda og Arnarnesvegur að brú

Áfangi X10: Hringtorg við Rjúpnaveg, hluti fyrir utan núverandi vegstæði, undirgöng undir Arnarnesveg, Arnarnesvegur og stígar. Umferð hjólandi- og gangandi sett á bráðabirgðastíg meðfram Salahrverfi á meðan undirgöng eru í byggingu og beint um núverandi undirgöng undir Arnarnesveg við Salaveg. Núverandi undirgöng um Rjúpnaveg haldin opin eins og hægt er. Ekki skal loka tengingum milli Sala- og Kórahverfis og undirgöngum undir Rjúpnaveg á sama tíma.

Áfangi X11: Hringtorg við Rjúpnaveg, hluti sem er í núverandi vegstæði. Bráðabirgðaleið fyrir umferð sett á nýjan part hringtorgs.

Áfangi X12: Gatnamót við Vatnsendahvarf, breyting á gatnamótum og Breiðholtiðbraut frá Vatnsendahvarfi að brú. Lokað fyrir umferð um Vatnsendahvarf og umferð sett á nýjan Arnarnesveg. Gert er ráð fyrir að hægt sé að setja umferð um Vatnsendaveg (ekki hluti af þessu verki).

SKÝRINGAR:

	Verkmörk		Áfangi X5		Áfangi X9		Mögulegur bráðabirgðavegur
	Áfangi X2		Áfangi X6		Áfangi X10		Mögulegur bráðabirgðastígur
	Áfangi X3		Áfangi X7		Áfangi X11		Aktur vinnuumferðar
	Áfangi X4		Áfangi X8		Áfangi X12		

Í vinnslu
2022-03-15 16:51

VERKÍS
www.verkis.is - sími: 422 8000

SAMPYKKT:

A 2022-03-14 Í vinnslu BrB BrB

ÚTG DAGS SKÝRINGAR TEIK HANN RÝNT SAMÞ

ARNARNESVEGUR (411)
RJÚPNAVEGUR - BREIÐHOLTSBRAUT
Áfangaskipting

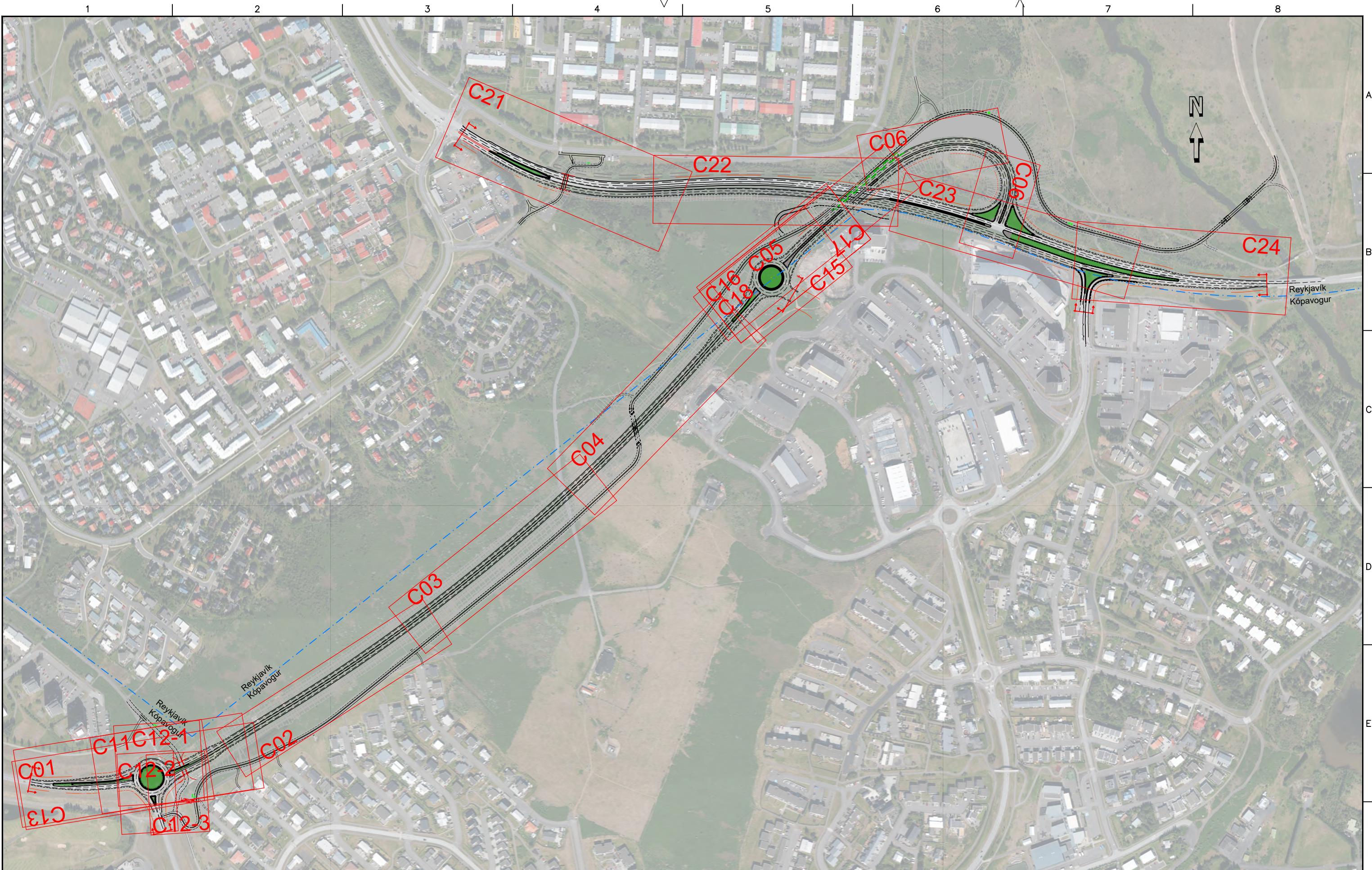
	Yfirferð	Útbodsnr. XXX-xxx-xxxxx
	Samþykkt	Hönnunarstig Verkhönnun
	Y01	A

\\10\10060\teikn\c\1003\003.C71.VH.Y.dwg

Teikning ekki í kvarða

VERKF. 10060 TEIKN. 003.C71.VH.Y01 A

SAMP



SKÝRINGAR:
 Verkmörk
 Sveitafelagsmörk

Í vinnslu
 2022-04-13 11:03

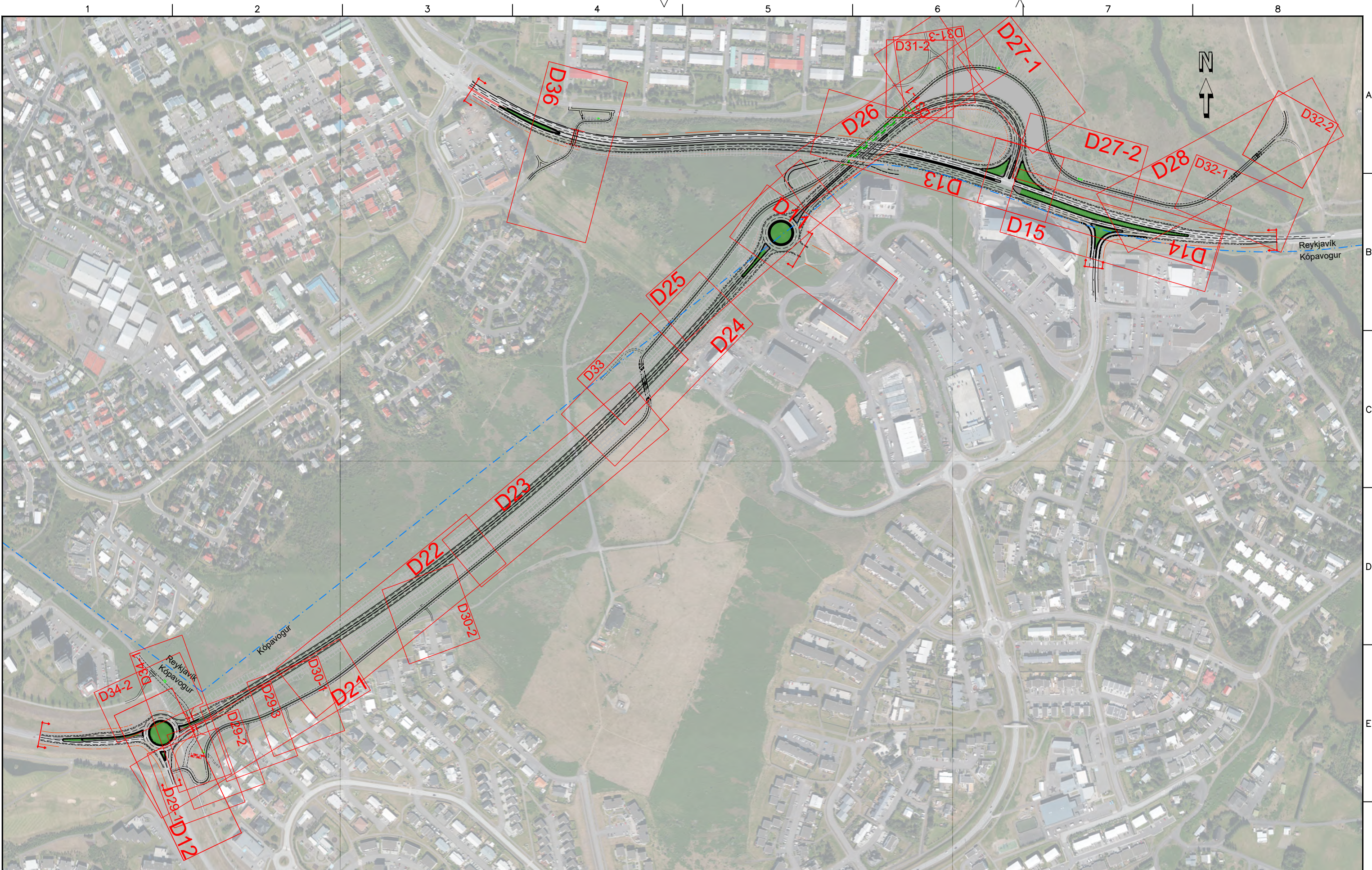
VERKÍS
 www.verkis.is - sími: 422 8000

SAMPYKKT:			
A	2022-03-31	VERKTEIKNING	KSG BrAB GJ
ÚTG DAGS	SKÝRINGAR	TEIK	HANN RÝNT SAMP

ARNARNESVEGUR (411)
 RJÚPNAVEGUR - BREIDHOLTSBRAUT
 Yfirlitsmynd fyrir C - teikningar



Yfirfarið	Útboðsnr. XXX-xxx-xxxx
	Vegnr. 411
Sampykkt	Hönnunarstig Verkhönnun
	B02 A



SKÝRINGAR:
 Verkmörk
 Sveitafelagsmörk

Í vinnslu

2022-04-13 14:16

Teikning ekki í kvarða

VERKÍS
 www.verkis.is - sími: 422 8000
 VERKF. 10060 TEIKN. 003.C71.VH.B03 A

SAMÞYKKT:

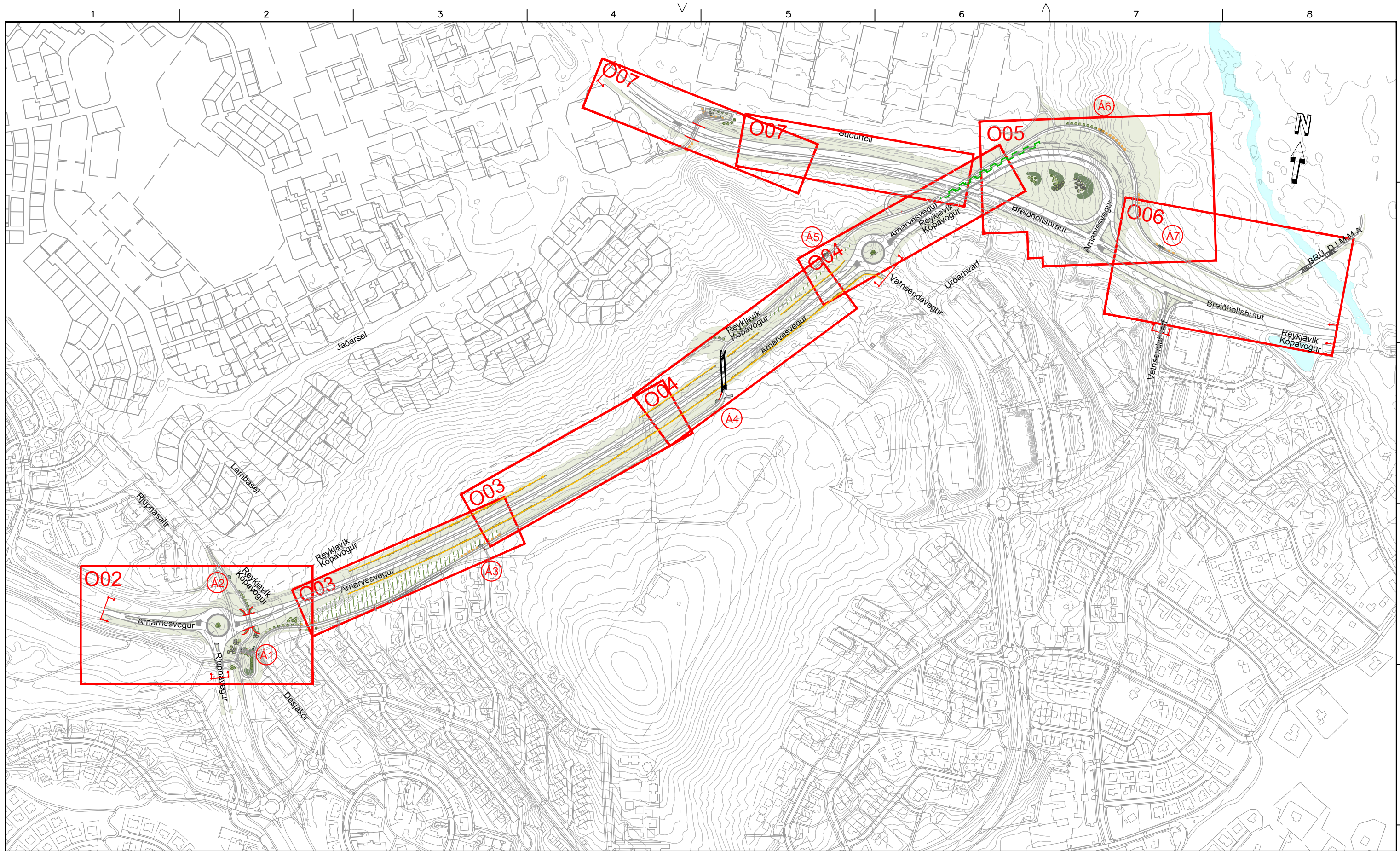
A	2022-03-31	VERKTEIKNING	KSG	BrAB	GJ
ÚTG	DAGS	SKÝRINGAR	TEIK	HANN	RÝNT SAMP

ARNARNESVEGUR (411)
 RJÚPNAVEGUR - BREIDHOLTSBRAUT
 Yfirlitsmynd fyrir D - teikningar



Yfirfarið	Útboðsnr. XXX-xxx-xxxxx
	Vegnr. 411
Samþykkt	Hönnunarstig Verkhönnun
	B03 A

V:\10\10060\tekn\C\1003\003.C71.VH.B.dwg



SKÝRINGAR: O01

- | | | |
|-----------------|-------------------|----------------|
| Laufré | Grassvæði | Örrygisgirðing |
| Blómstrandi tré | Óhreyft grassvæði | Handrið |
| Sígræn tré | Klöpp | Handlisti |
| Runnagróður | Hæðarlínur | Hjóðveggur |
| Klífurplöntur | Verkmörk | Stoðveggur |
| Áningarstaður | Sjónlínur | Áhersluflötur |
| Hellur | Hjólahandrið | Leiðlínur |

Í vinnslu
2022-04-13 13:44

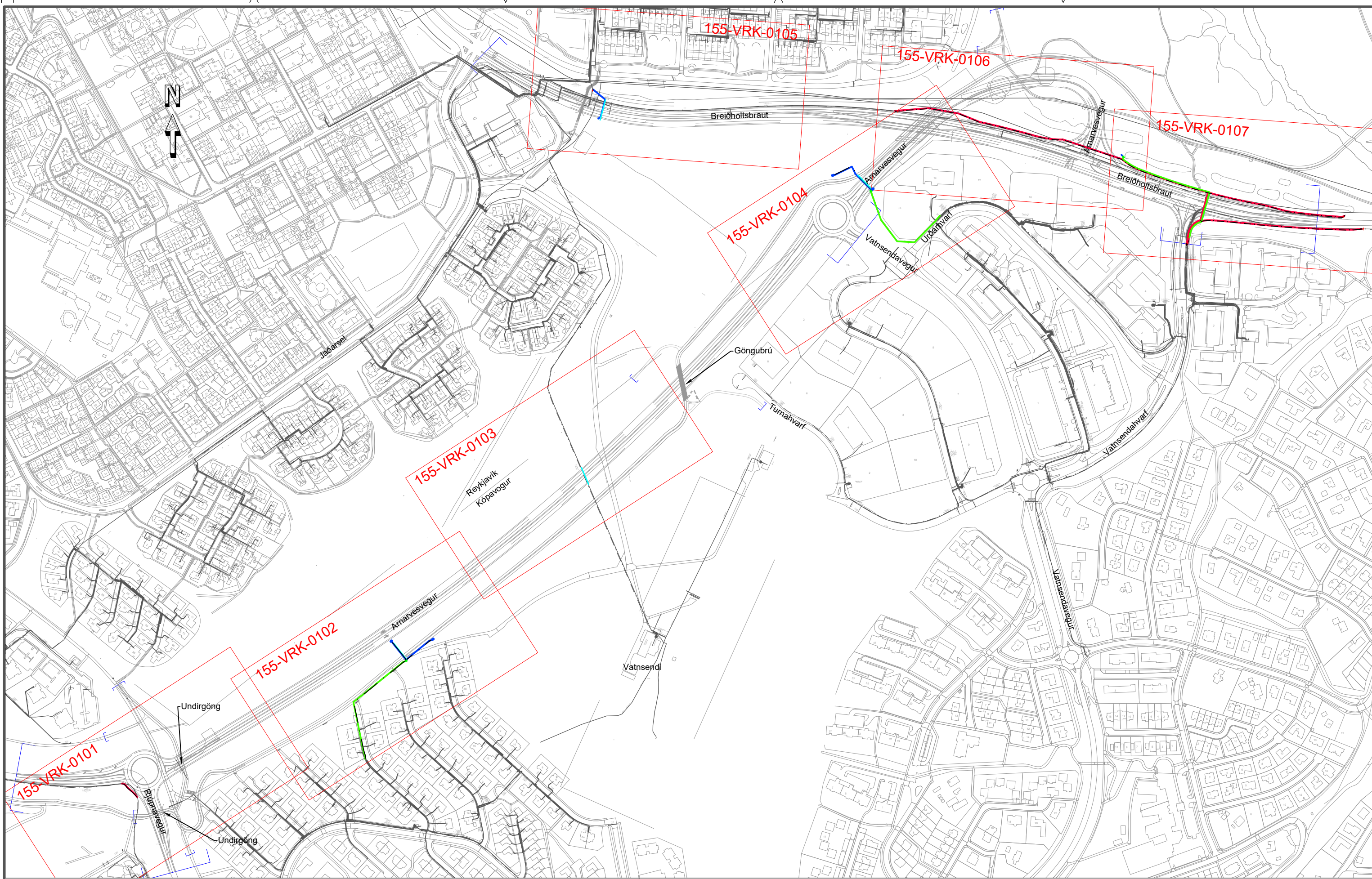
Frumstærð blaðs A3
Mkv. 1:6000

VERKÍS
www.verkis.is - sími: 422 8000
VERKF. 10060 TEIKN. 003.C43.VH.001 A

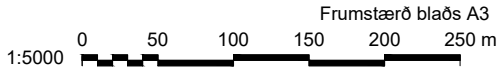
SAMPYKKT:	
A 2022-03-31	ÚTBODSTEIKNING
ÚTG DAGS	SKÝRINGAR
Ggun Ggun AKA	TEIK HANN RÝNT SAMP

ARNARNESVEGUR (411)
RJÚPNAVEGUR - BREIÐHOLTSBRAUT
Arnarnesvegur
Landslag
Yfirlitsmynd

	Yfirlit	Útbodsnr. XXX-xxx-xxxxx
	Samþykkt	Vegnr. 411
		Hönnunarslag Verkhönnun
		O01 A



Í vinnslu
2022-04-13 13:03



A 2022-03-31 VERKTEIKNING SvH KJ
Útg. Dags. Lýsing Han./Yfirf./Samp.

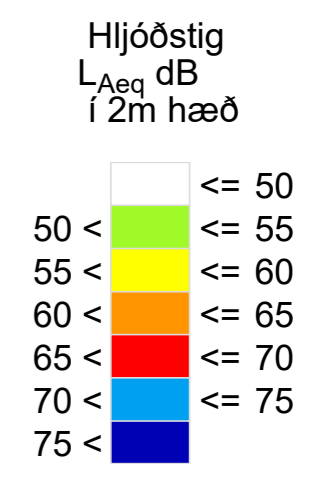
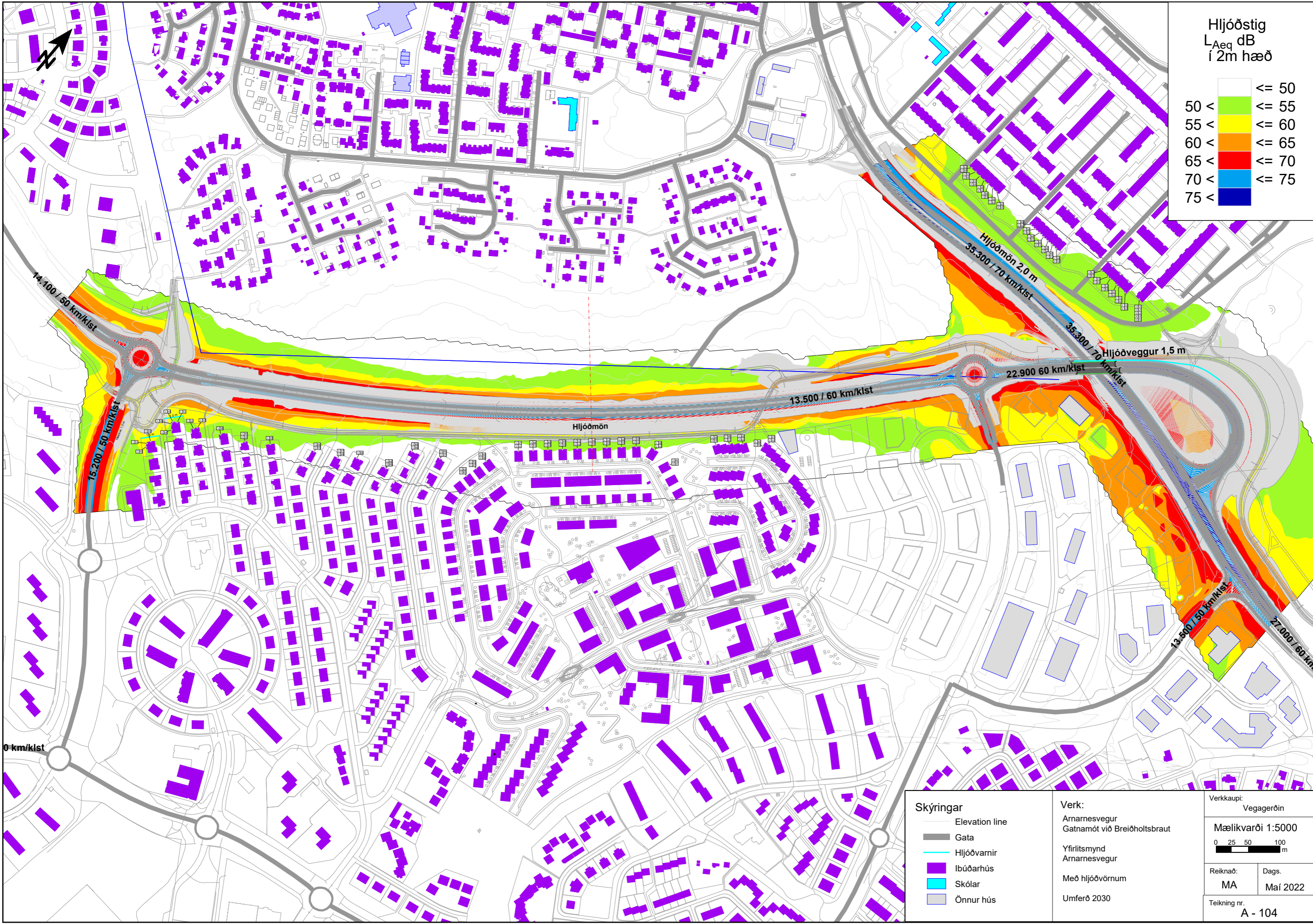


Verkfang: 07239
Teiknað: KSG
Hannað: SvH
Yfirfarð: KJ
Samþykkt:

Suðuræð II
Arnarnesvegur-Breiðholtsbraut
111 Rvík - 203 Kóp
Dreifikerfi, Rafveita. Yfirlitsmynd



Kvarði 1:5000 Dags.2022-03-31 Verkefnisnr. 23012539 Teikn.nr. 155-VRK-0100 A



Skýringar

	Elevation line
	Gata
	Hljóðvarnir
	Ibúðarhús
	Skólar
	Önnur hús

Verk:
 Arnarnesvegur
 Gatnamót við Breiðhóltsbraut
 Yfirlitsmynd
 Arnarnesvegur
 Með hljóðvörnum
 Umferð 2030

Verkkaupi:
Vegagerðin

Mælikvarði 1:5000

0 25 50 100 m

Reiknað:	Dags.
MA	Maí 2022
Teikning nr.	A - 104



Í vinnslu
2022-04-12 13:24

Grunnmynd
1:5000



www.verkis.is - sími: 422 8000

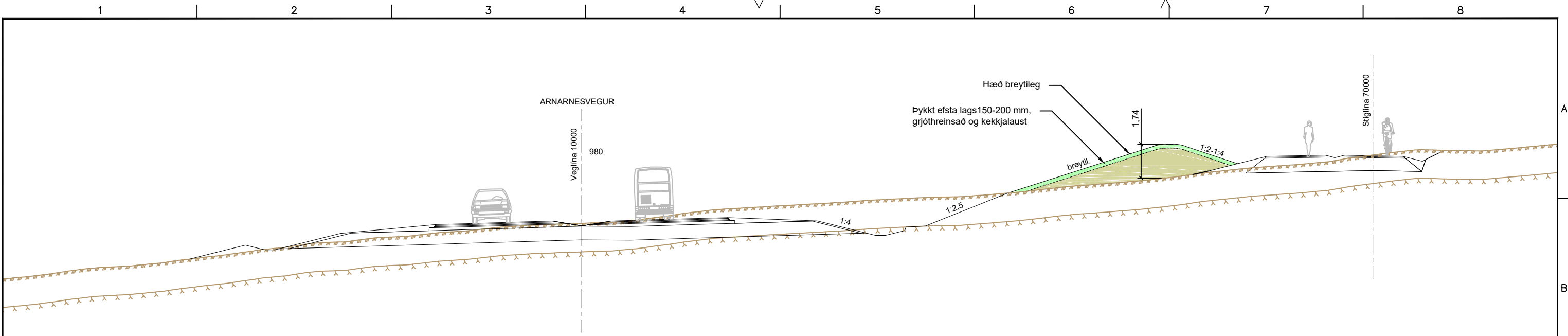
VERKF. 10060 TEIKN. 003.C71.VH.J21 A

SAMÞYKKT:		
A	2022-03-31	VERKTEIKNING
ÚTG DAGS	SKÝRINGAR	TEIK HANN RÝNT SAMÞ

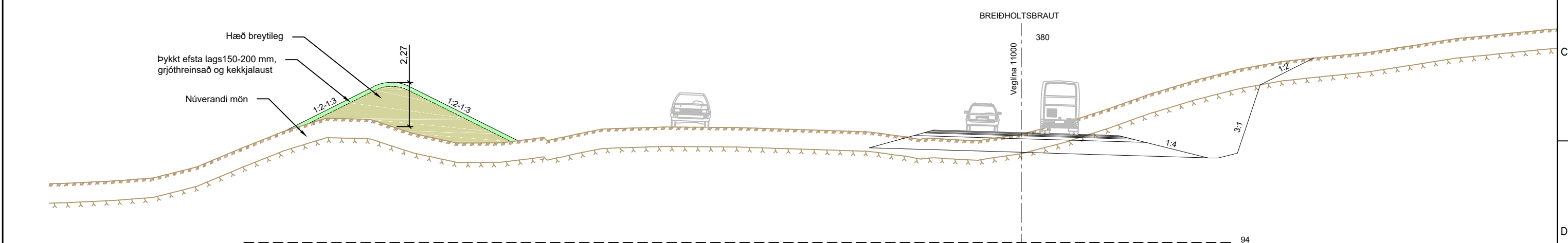
ARNARNESVEGUR (411)
RJÚPNAVEGUR - BREIÐHÓLTSBRAUT
Arnarnesvegur
Jarðvegsmannir
Grunnmynd



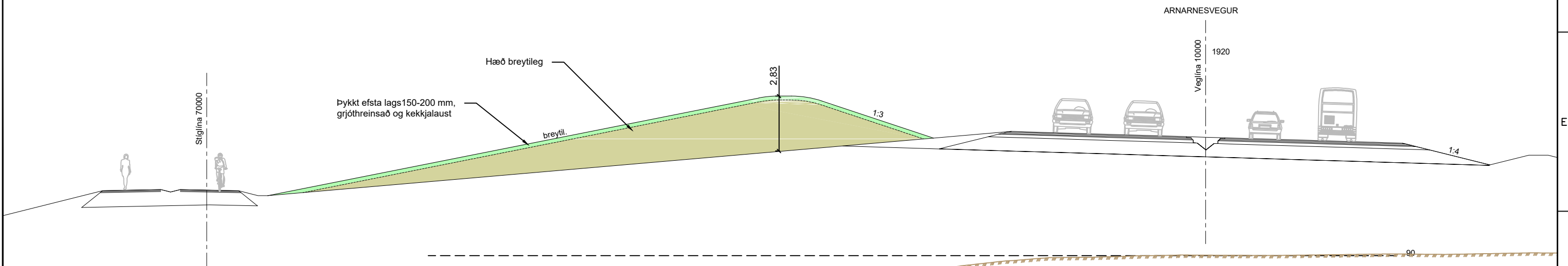
Yfirfarið	Útboðsnr. XXX-xxx-xxxxx
Samþykkt	Vegnr. 411
	Hönnunarstig Verkhönnun
	J21 A



1 Snið - Jarðvegsmön milli Arnarnesvegur og stofnstígar
J21 1:200



2 Snið - Hækkun jarðvegsmannar meðfram Breiðholsbraut
J21 1:200



3 Snið - Jarðvegsmön meðfram rampa
J21 1:200

Í vinnslu
2022-04-12 13:24

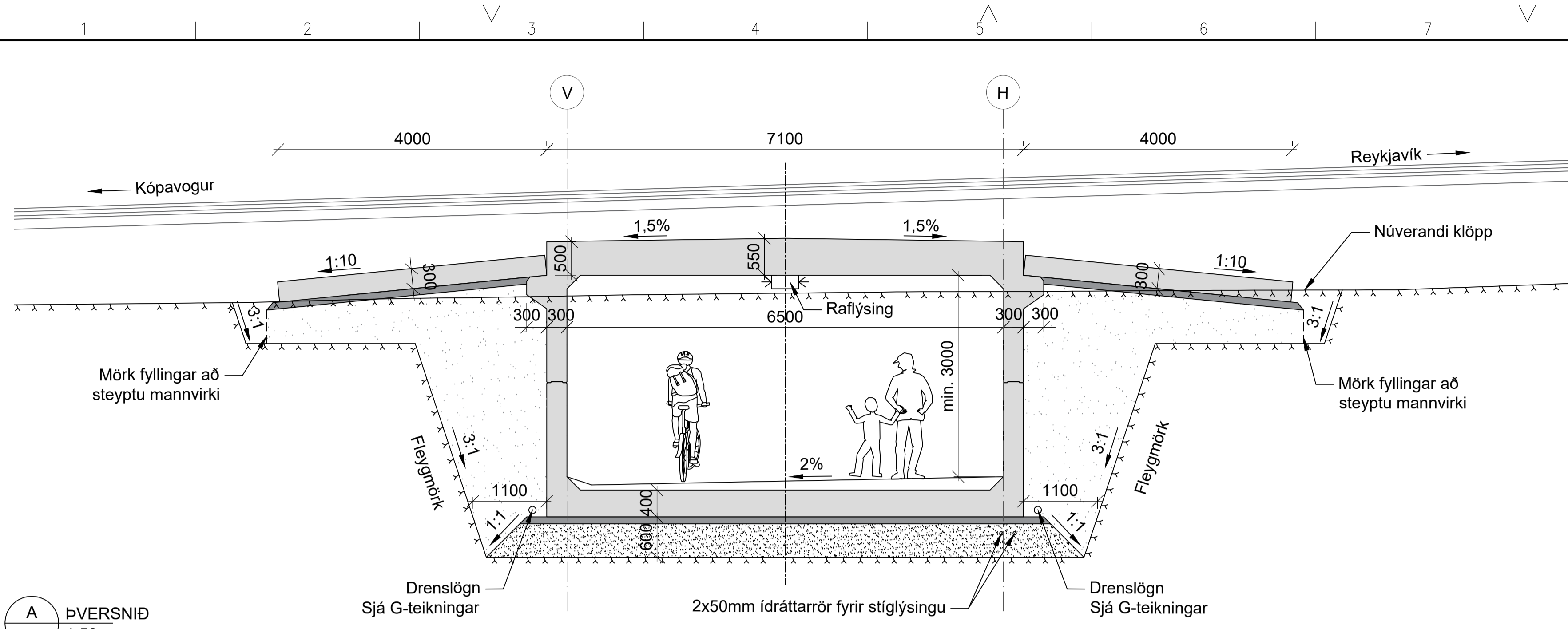


VERKÍS
www.verkis.is - sími: 422 8000
VERKF. 10060 TEIKN. 003.C71.VH.J22 A

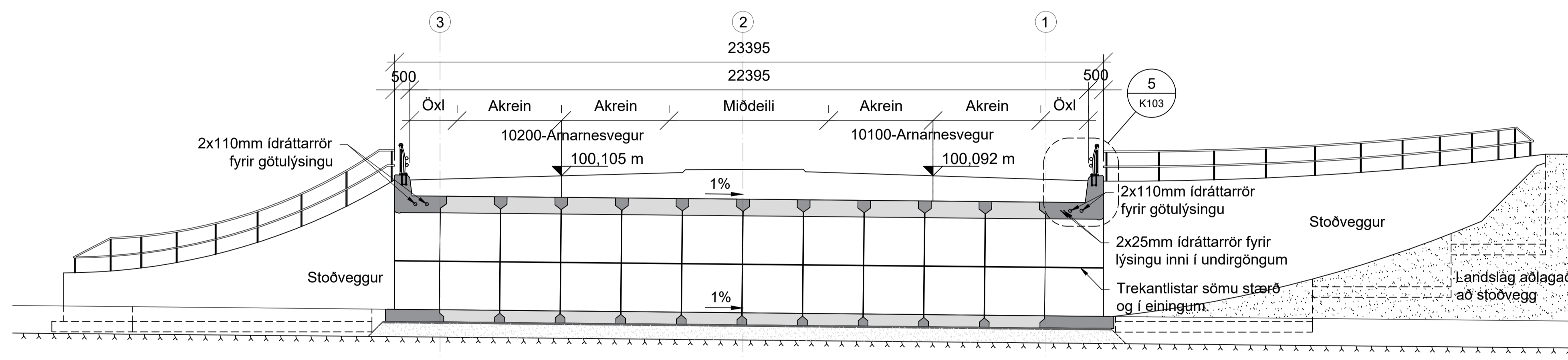
SAMPYKKT:		
A	2022-03-31	VERKTEIKNING
ÚTG	DAGS	SKÝRINGAR
BrAB	BrAB	GJ
TEIK	HANN	RÝNT
SAMP		

ARNARNESVEGUR (411)
RJÚPNAVEGUR - BREIÐHOLTSBRAUT
Arnarnesvegur
Jarðvegsmannir
Snið

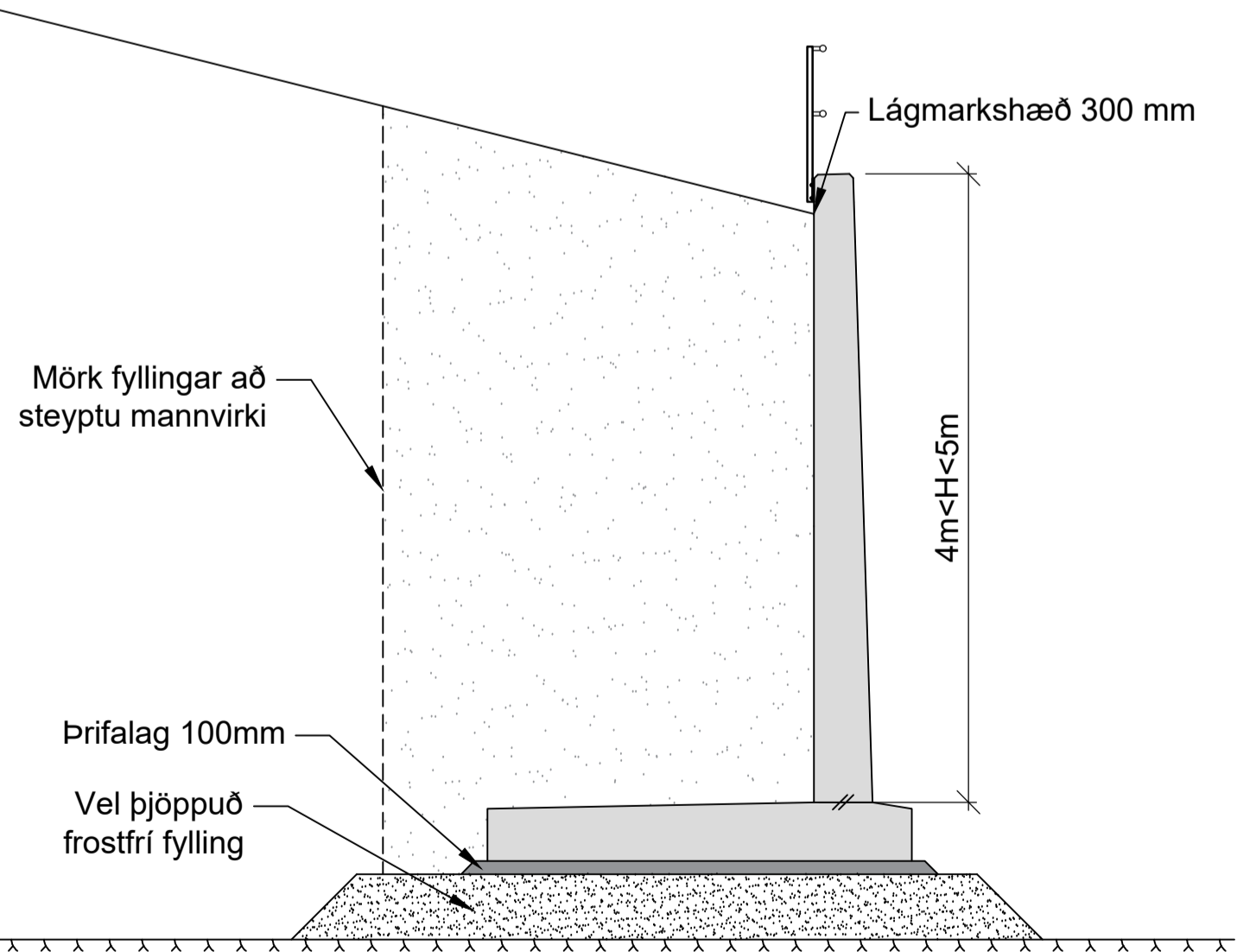
	Yfirfarið	Útboðsnr. XXX-xxx-xxxxx
	Samþykkt	Vegn. 411
		Hönnunarsig Verkhönnun
		J22 A



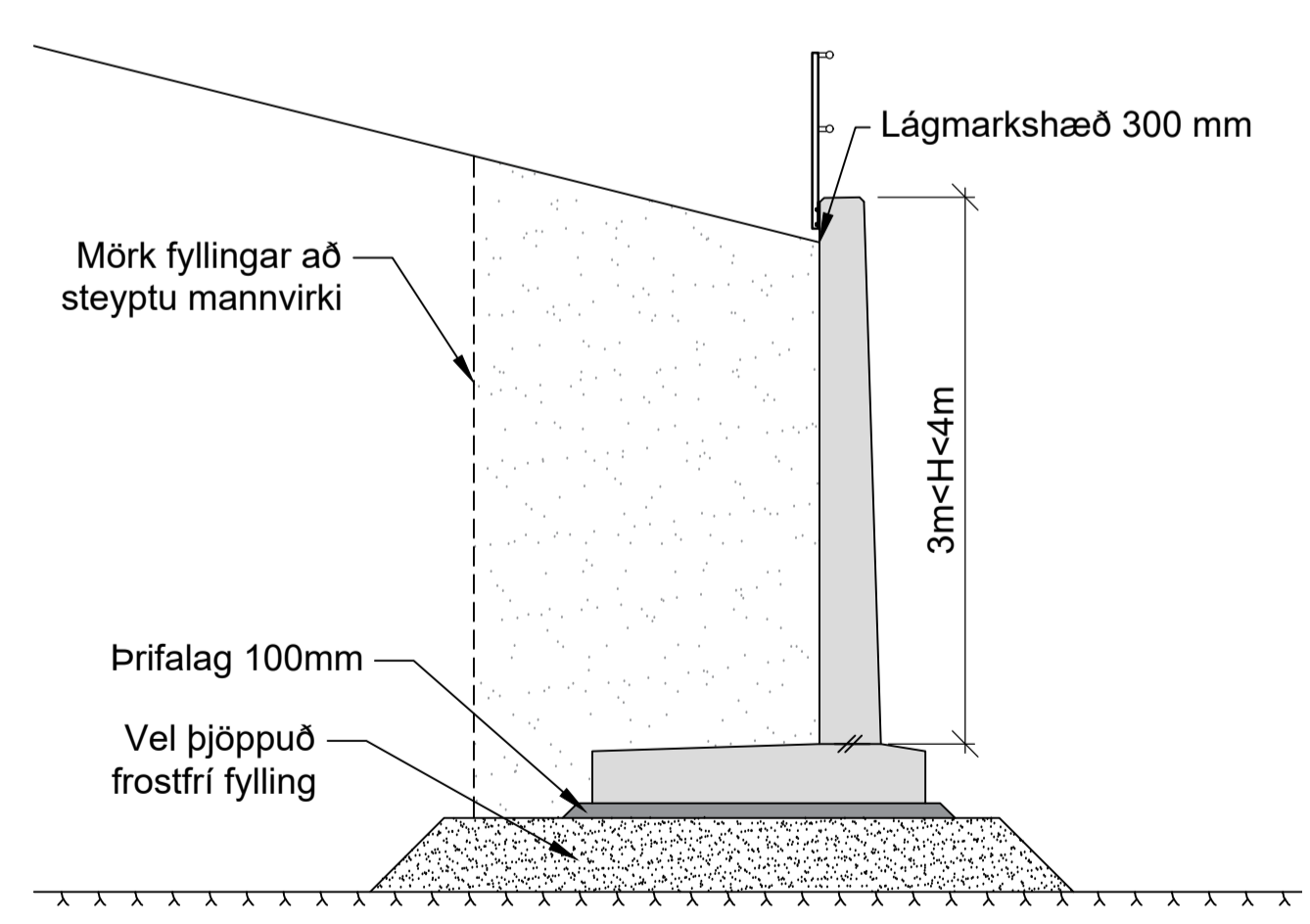
A ÞVERSNIÐ
K100 1:50



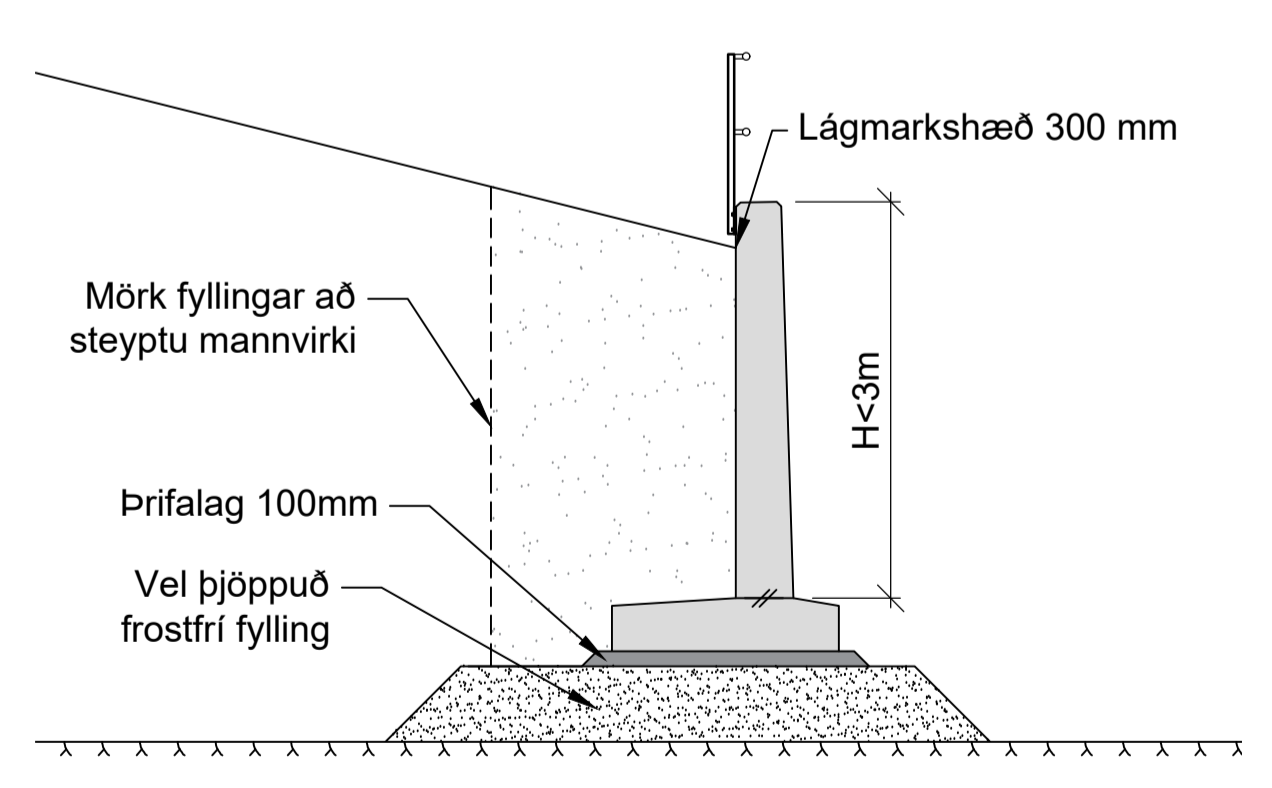
B ÁSÝND
K100 1:100



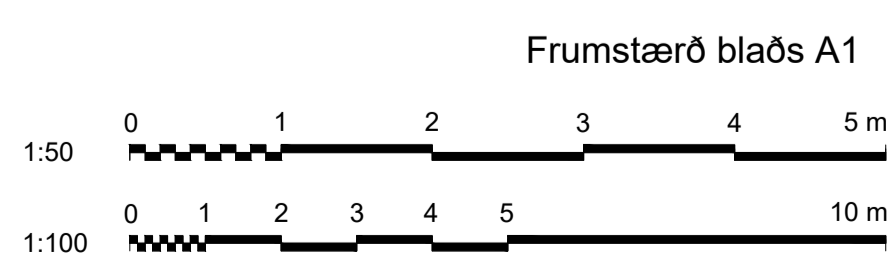
C KENNISNIÐ STOÐVEGGJA
K100 1:50



D KENNISNIÐ STOÐVEGGJA
K100 1:50



E KENNISNIÐ STOÐVEGGJA
K100 1:50



VERKÍS
www.verkis.is - sími: 422 8000
VERKF. 10060 TEIKN. 003.C77.VH.K101 A

SAMPYKKT:
A 2022-03-31 Verkteikning DS DS FIG GPJ
ÚTG DAGS SKÝRINGAR TEIK HANN RÝNT SAMÞ

ARNARNESVEGUR (411)
RJÚPNAVEGUR - BREIDHOLTSBRAUT
Undirgöngur undir Arnarnesveg
Yfirlitsteikning
Þversnið og Ásýnd

Yfirfarið	Útböðsnr. XXX-xxx-xxxxx
Samþykkt	Vegnr. 411
	Hönnunarstig Verkhönnun
	K101 1

Skýringar:
Almennar skýringar sjá teikningu: K000
Öll ónefnd mál eru í millimetrum (mm) og hæðarkótar í metrum (m).
Málsetning og hæðarkótar innan sviga endurskoðast á verkstað.
Öll mál skal sannreyna á verkstað.
Sjá einnig skýringar í verklýsingu.

Staðsetning: Undir Arnarnesveg
Tegund umferðar: Ökutæki
Tegund vegar ofaná: A22
Tegund vegar inni: 6,5m breiður göngu og hjólastígur
Hnitakerfi: ÍSN93
Hæðarkort: Landshæðarnet

Byggingarefni:
Steinsteypa: Þarf að uppfylla kröfur í samræmi við ÍST EN 206-1
Styrkleikaflokkur: C40/50, Áreitnisflokkur: XS2, XF4

Járnabending: B500NC skv. ÍST NS 3576-3:2012

Lýsing á undirgöngum:
Undirgöngur: Göngin eru samansett úr forsteyptum einingum.
Grundun: Undirstöður grundaðar á vel þjappaðri fyllingu, fylla skal niður á klöpp.

Slitlag: 110mm (3,5 kN/m²)

Fylling: <800mm

Haf lengd: Eitt haf, 6,5m langt

Vegrið á kantbita: Styrkleikaflokkur H2 (Sicuro Arc)

Vegrið: Í framhaldi af brúarvegriði skal útfæra vegrið líkt og sýnt er á teikningu 10060-003.C71.VH.J11-A

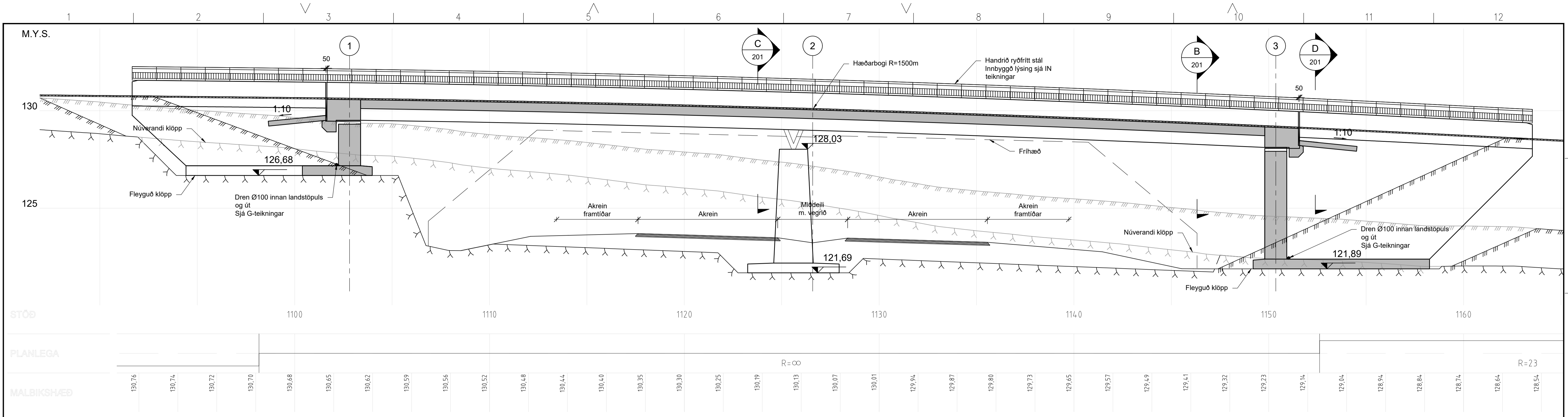
Mót: Mót skulu hafa slétt yfirborð á sýnilegum flötum, með fyrirvara um mynstur, sbr. arkitekt

Legur og þennsluraufar:
Göng eru án lega, þennsluraufar milli undirganga og stoðveggja

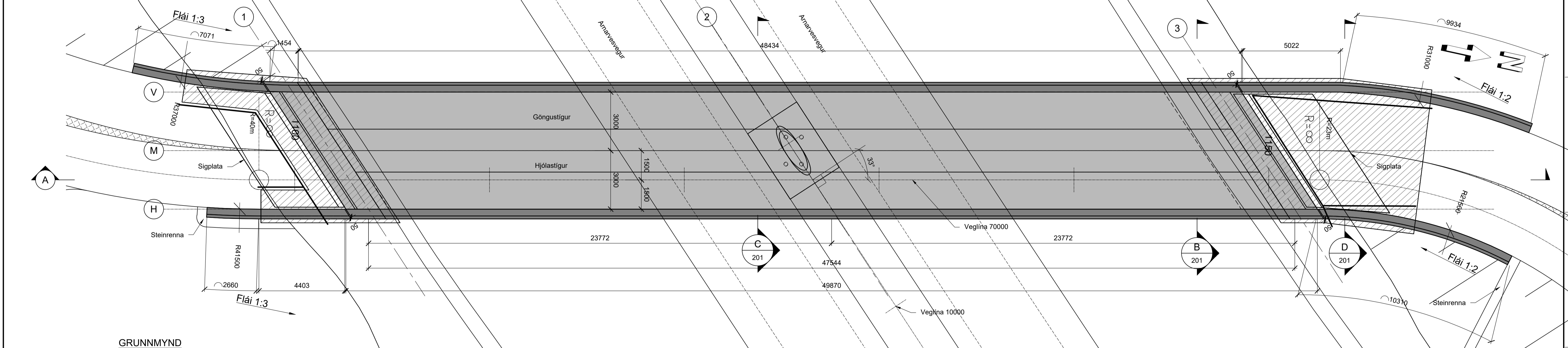
Vatnsvarnalag: Topeka

Álagsforsendur skv. gildandi Evrópustöðlum

Hönnun er í samræmi við "Reglur um hönnun brúa, 2. útgáfa 2018"



A LANGSNÍÐ Í VEGLÍNU 70000
1:100



GRUNNMYND
1:100

Skýringar:
 Almennar skýringar sjá teikningu: K000
 Öl ónefnd mál eru í millimetrum (mm) og hæðarkótar í metrum (m).
 Málsetning og hæðarkótar innan sviga endurskoðast á verkstað.
 Öl mál skal sannreyna á verkstað.
 Sjá einnig skýringar í verklysingunni.

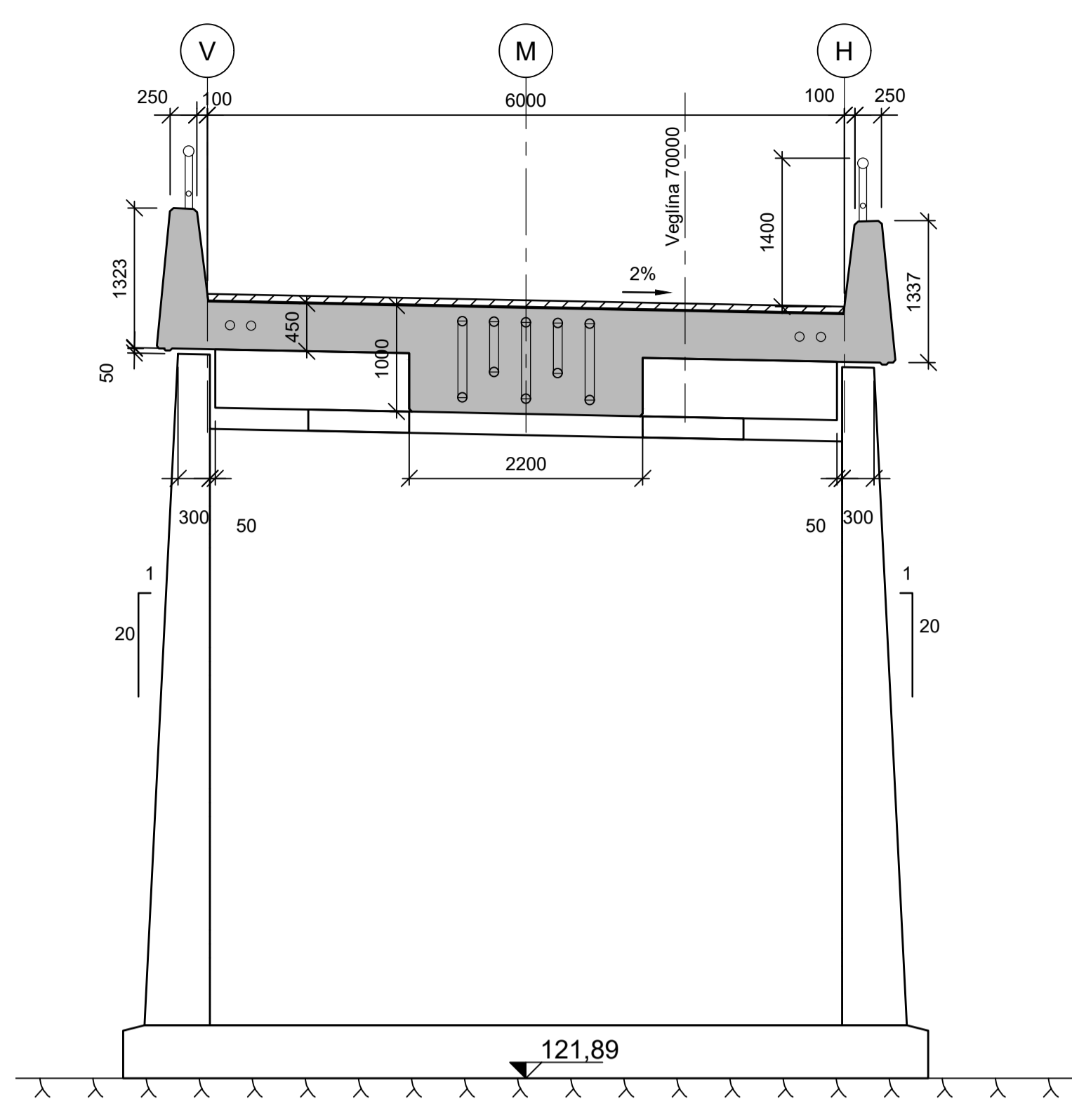
Staðsetning: Yfir Arnamesvegur
Tegund umferðar: Göngu og hjólabrú
Tegund vegar undir: A22
Hnitakerfi: ÍSN93
Hæðarkort: Landshæðarnet

Byggingarefni:
Steinsteypa: Þarf að uppfylla kröfur í samræmi við ÍST EN 206-1
 Styrkleikaflokkur: C45/55, Áreitisslokkur: XS2, XF4

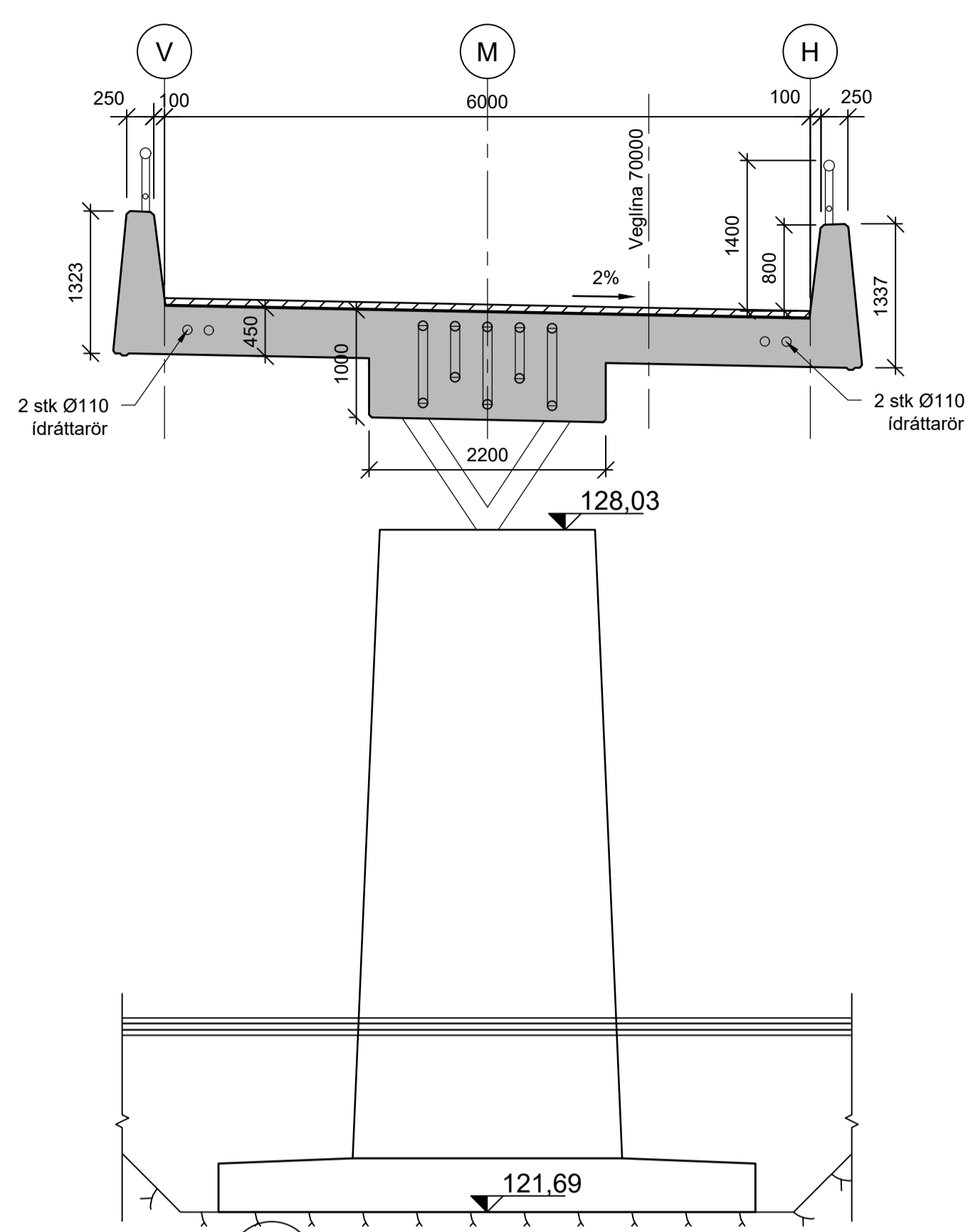
Járnabending: B500NC skv. ÍST NS 3576-3:2012
Spennistál: prEN 10138-3-Y860S7-15.7-A Super grade 1860 low relaxation (LR)

Lýsing á brú:
Brú: Steypt, eftirspenn bitabrú.
Grundun: Undirstöður eru steyptrar beint á klöpp. Bergboltar í ás 1
Síttlag: 60mm (2,0 kN/m²)
Hafflengd: Tvö hóf - 23,8m + 23,8m
Þverun: Brú þverar undirliggjandi veg með 33° horn á hornrétt.
Handrið: Ryðfritt stál í handlista á steypum kantbita. Lýsing í handlista.
Mót: Slétt mót á sýnilegum flötum
Legur og þennsluraufar: Landstöplar og handrið með rauf og óhindraðri lengdarfærslu
 Miðjustöplur fastur í brúargölf.
 Vatnsvamalag: Á brúargölf A3-4 Topeka
 Á landstöpla að jarðvegi sökkulasfalt og takkadúkur.
 Álagsforsendur skv. gildandi Evrópustöðlum
 Hönnun er í samræmi við "Reglur um hönnun brúa, 2. útgáfa 2018"

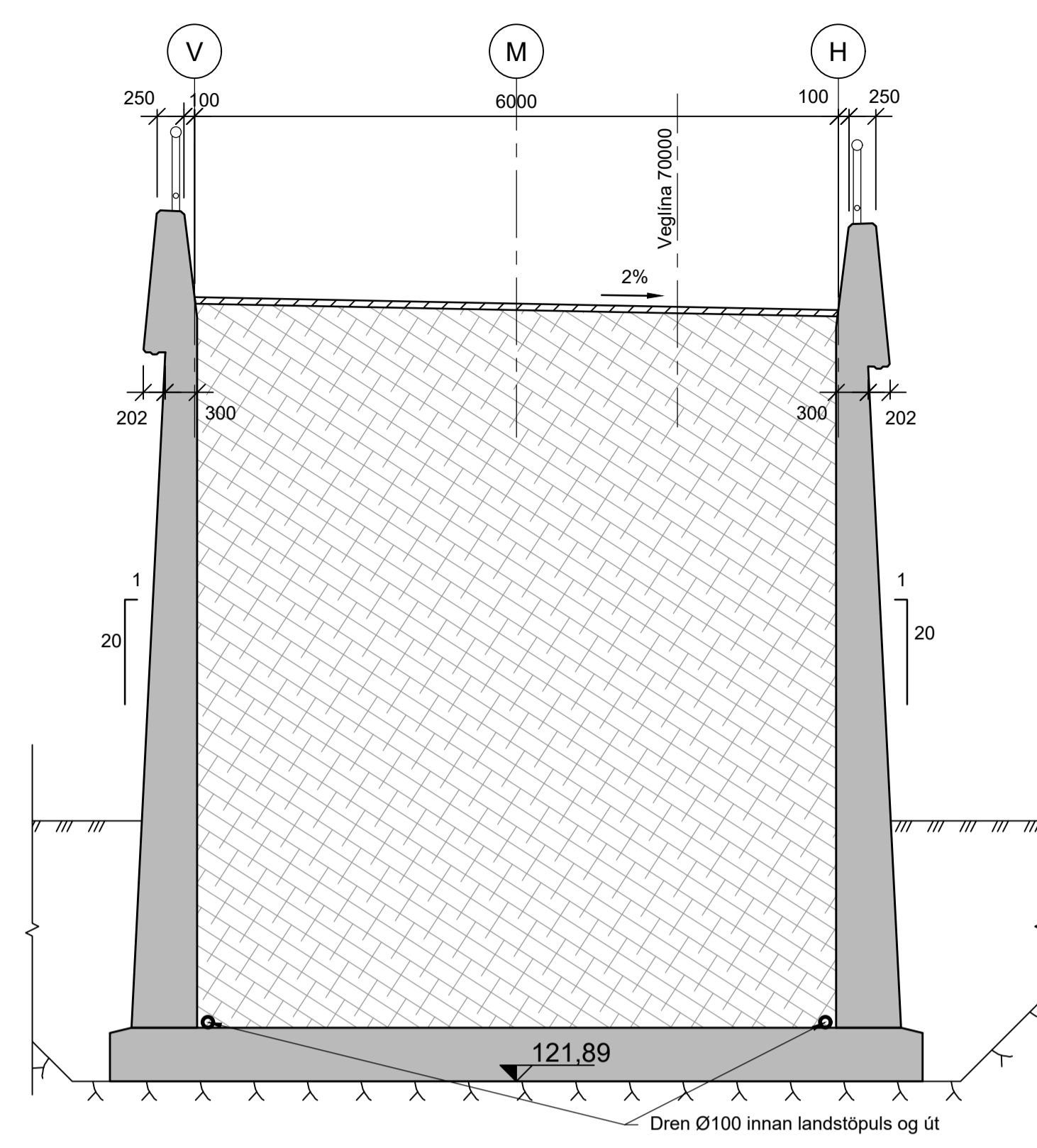
			SAMPYKKT:				ARNARNESVEGUR (411) RJÚPNAVEGUR - BREIÐHOLTSBRAUT Göngu- og hjólabrú yfir Arnamesveg Yfirlitsteikning, grunnmynd og snið		Yfirfarið	Útbóðsnr. XXX-xxx-xxxxx
			A 2022-03-31	VERKTEIKNING	FIG	FIG			EVV	GPJ
VERKF. 10060 TEIKN. 003.C77.VH.K200 A			ÚTG DAGS	SKÝRINGAR	TEIK	HANN RÝNT	SAMP	K200	A	



B ÞVERSNIÐ
200 1:50

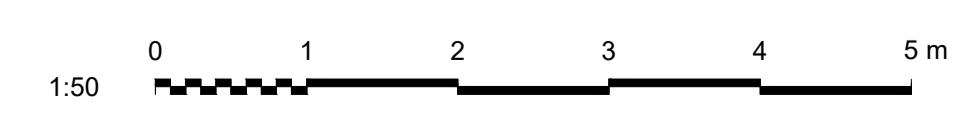


C ÞVERSNIÐ
200 1:50



D ÞVERSNIÐ
200 1:50

Skýringar:
Almennar skýringar sjá teikningu: K000
Öll ónefnd mál eru í millimetrum (mm) og hæðarkótar í metrum (m).
Málsetning og hæðarkótar innan sviga endurskoðast á verkstað.
Öll mál skal sannreyna á verkstað.
Sjá einnig skýringar í verklýsingu.



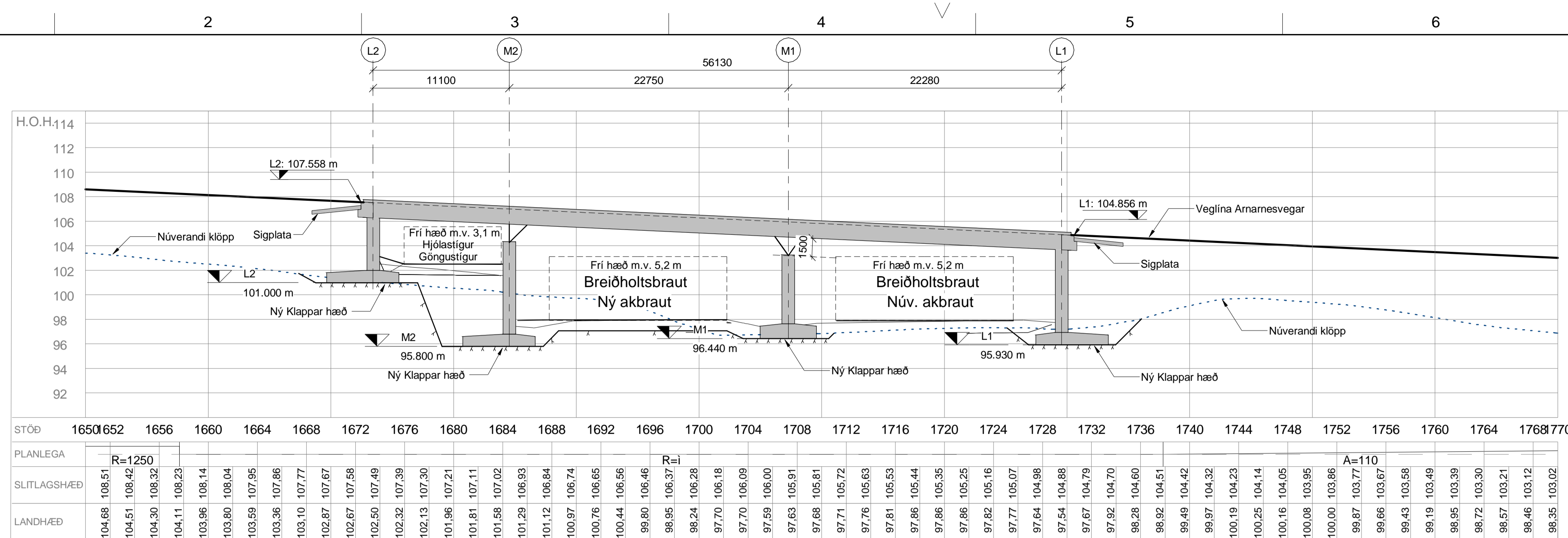
VERKÍS
www.verkis.is - sími: 422 8000
VERKF. 10060 TEIKN. 003.C77.VH.K201 A

SAMPYKKT:			
A	2022-03-31	VERKTEIKNING	FIG FIG EVV GPJ
ÚTG	DAGS	SKÝRINGAR	TEIK HANN RÝNT SAMÞ

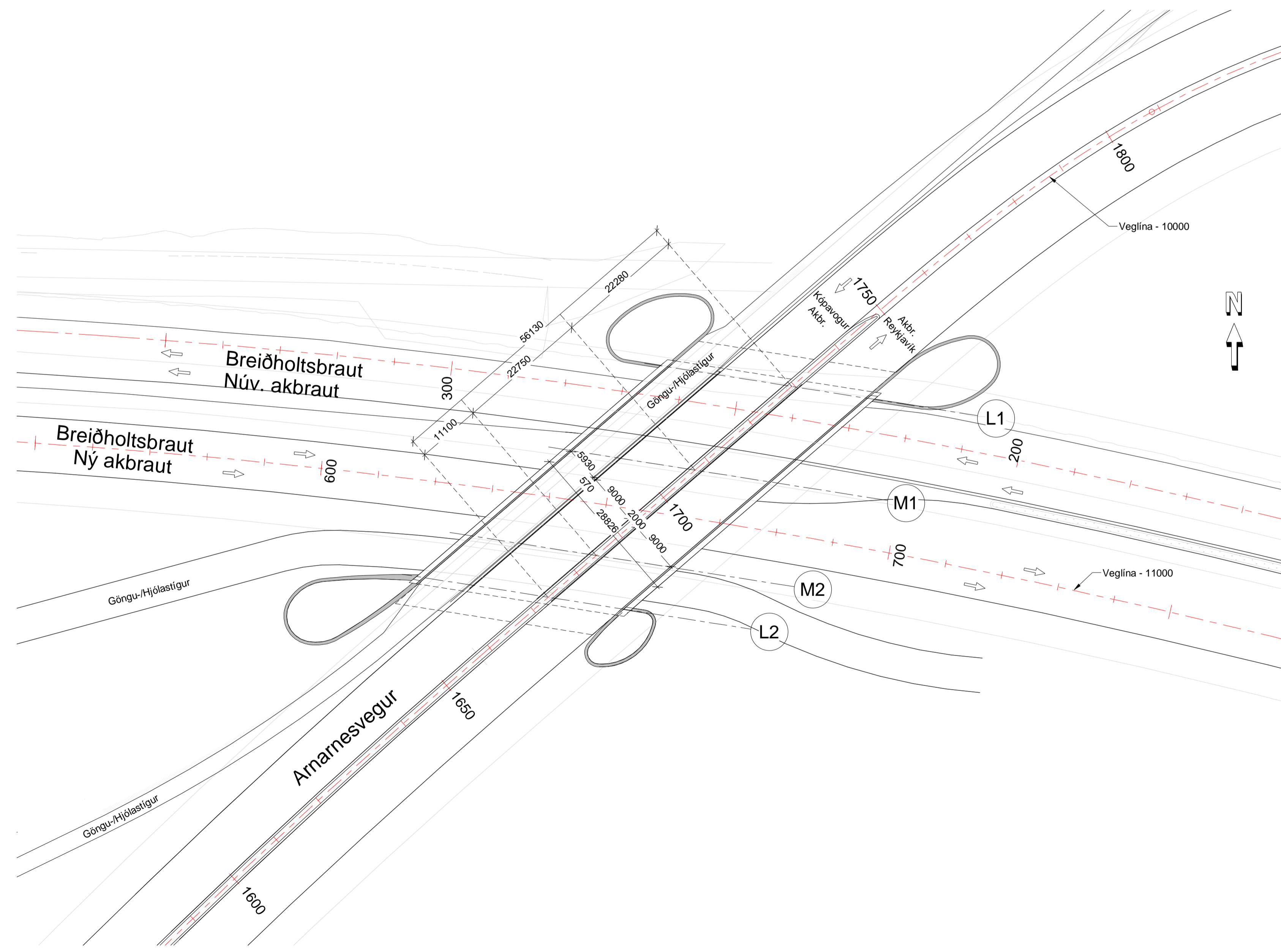
ARNARNESVEGUR (411)
RJÚPNAVEGUR - BREIÐHOLTSBRAUT
Göngu- og hjólabrú yfir Arnarnesveg
Snið



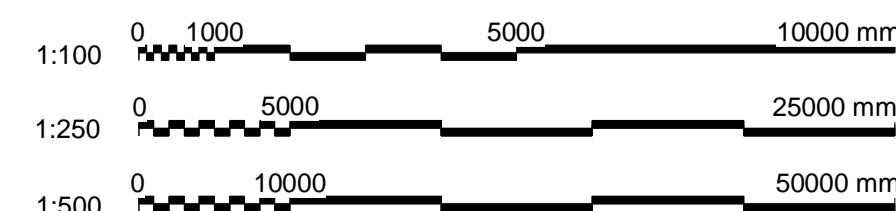
Yfirfarið	Útbóðsnr. XXX-xxx-xxxxx
Samþykkt	Vegnr. 411
	Hönnunarstig Verkhönnun
	K201 A



LANGSNIÐ ARNARNESVEGAR - VEGLÍNU - 10000 1 : 250



ARNARNESVEGUR - YFIRLITSMYND 1 : 500



www.verkis.is - sími: +354 422 8000
VERKF. 10060 TEIKN. 003.C77.VH K300 A

SAMÞYKKT:



A 2022-04-06 VERKTEIKNING AgNJ EVV KPS GPJ
ÚTG DAGS SKÝRINGAR TEIK HANN RÝNT SAMÞ

ARNARNESVEGUR (411)
RÚPNAVEGUR - BREIÐHOLTSBRAUT
Burðarþolsteikningar
Brú yfir Breiðholtsbraut, Yfirlitsmynd
Grunnmynd og Snið



©Öil afnot og afritun teikningar, að hluta eða í heild er háð skriflegu leyfi höfundar

Skýringar:

Almenn:
Almennar skýringar, sjá teikningu: K000
Öll ónefnd mál eru í millimetrum (mm) og hæðarkotár í metrum (m).
Málsetning og hæðarkotár innan sviga endurskoist á verkstað.
Öll mál skal samræma á verkstað.
Sjá einnig skýringar í verklýsingu.

Staðsetning: Yfir Breiðholtsbraut
Tegund vegar, ofaná: A22 (Arnarnesvegur)
Tegund vegar, undir: A22 (Breiðholtsbraut)
Hnitakerfi: ISN93
Hæðarkerfi: Landshæðarkerfi

Samfelld eftirspennn rammarbrú í 3 höfum, reist á undirslætti.

Forsendur:
Hönnun er í samræmi við Reglur um hönnun brúa, 2. útgáfa 2018

Álag:
Samkvæmt gildandi Evrópustöðlum.
Hönnunarbýgging yfirborðslaga: 3,5kN/m2 á akbrautir
2,0kN/m2 á göngu- og hjólástig

Byggingarefni:
Steinsteypa: Styrkleikaflokkur: C45/55, samkvæmt IST EN 206-1
Áreitistöklur: XC4/XD3/XS2/XF4

Járnbanding: B500NC skv. ÍST NS 3576-3:2012
Eftirspennn járnaloön: Kaplar með 1600/1860MPa virum

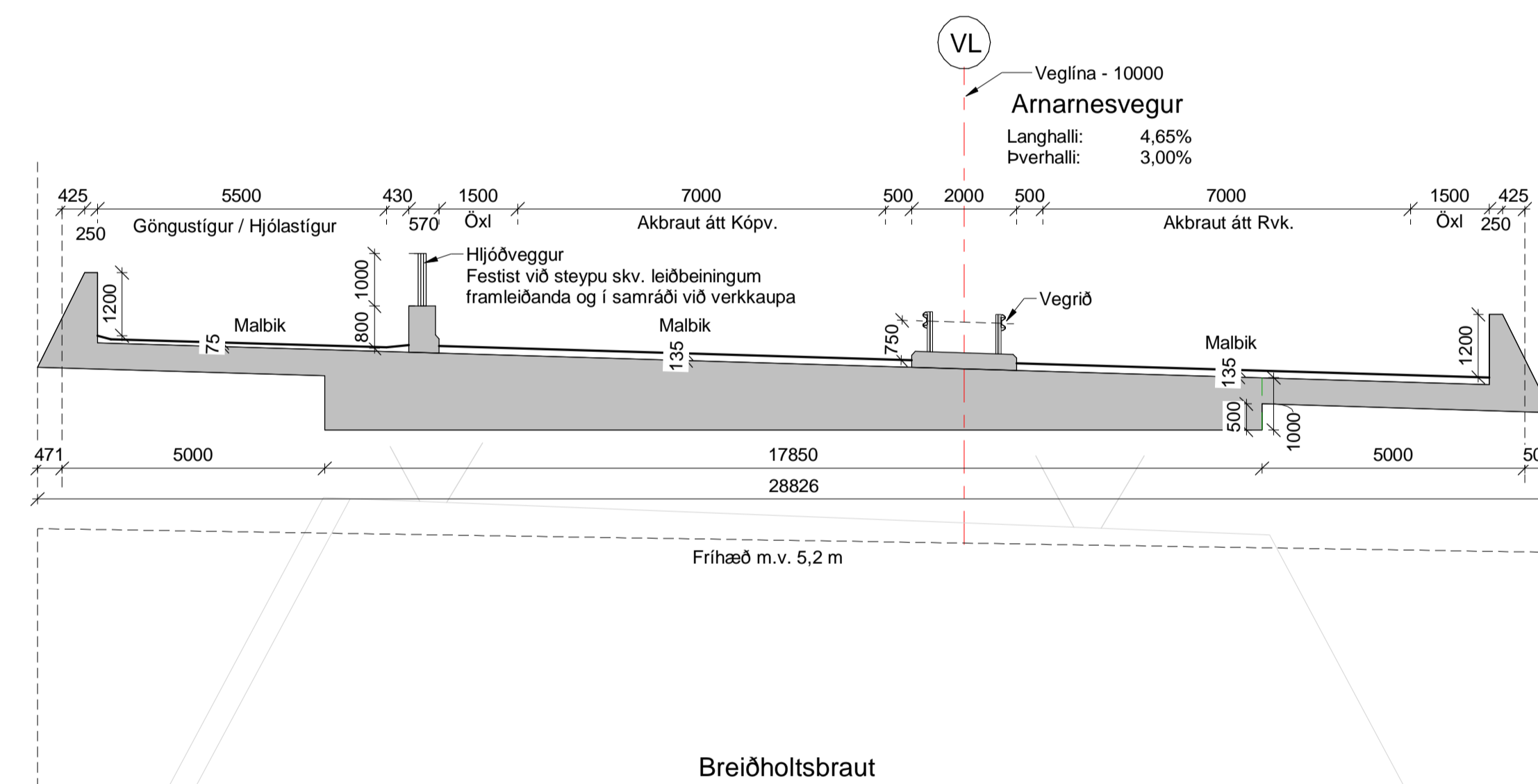
Grundun:
Undirstöður eru grundaðar á klöpp.

Vegrið:
Steypt vegrið á útrúrn brúar og á milli göngu- og hjólástiga og akbrauta.
Vegrið í flokki H1 (h<=>600 mm) á milli akstursstefna akbrauta


Veguppbygging á brú:
Rakavarnarlag, drenmalbik og slitlag:
75 mm á göngu- og hjólástig
135 mm á akbrautum með burðarlagi

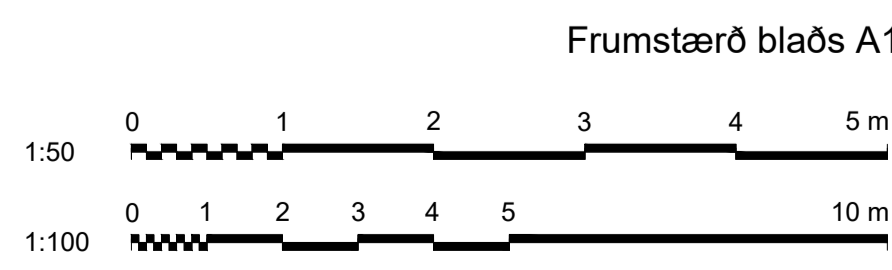
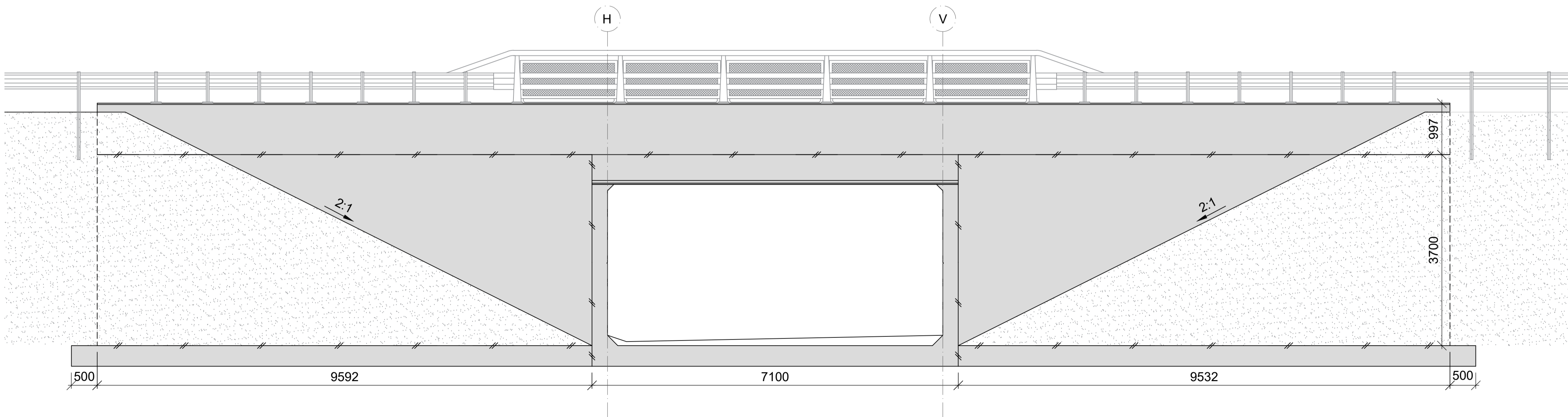
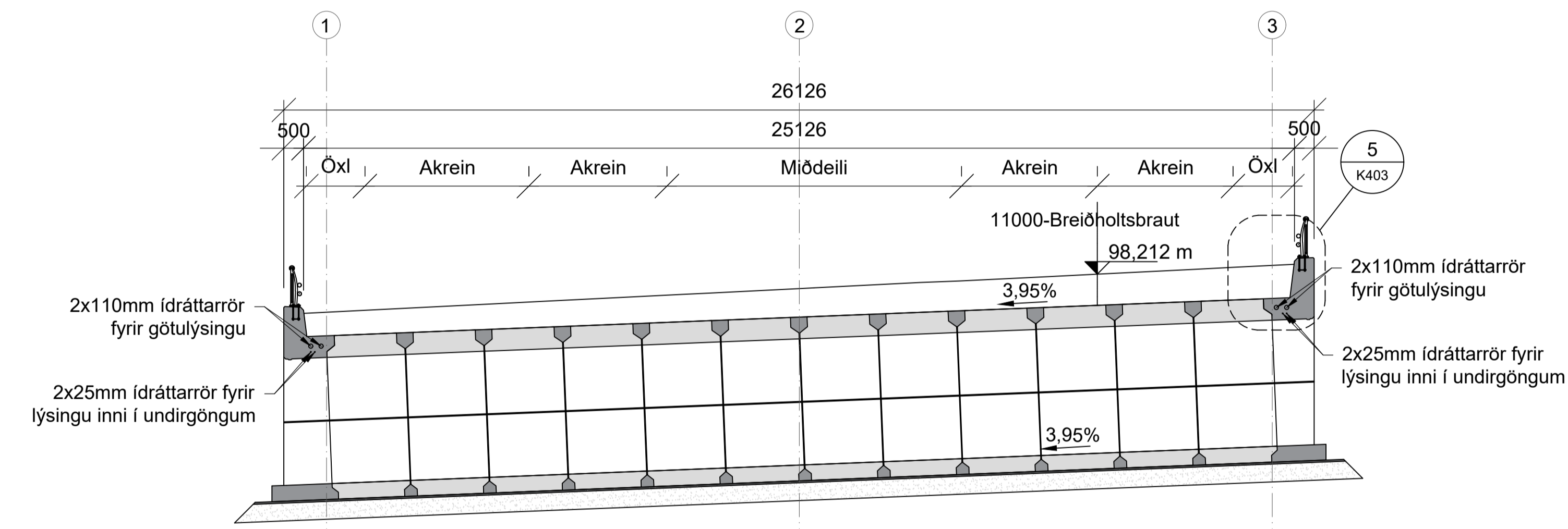
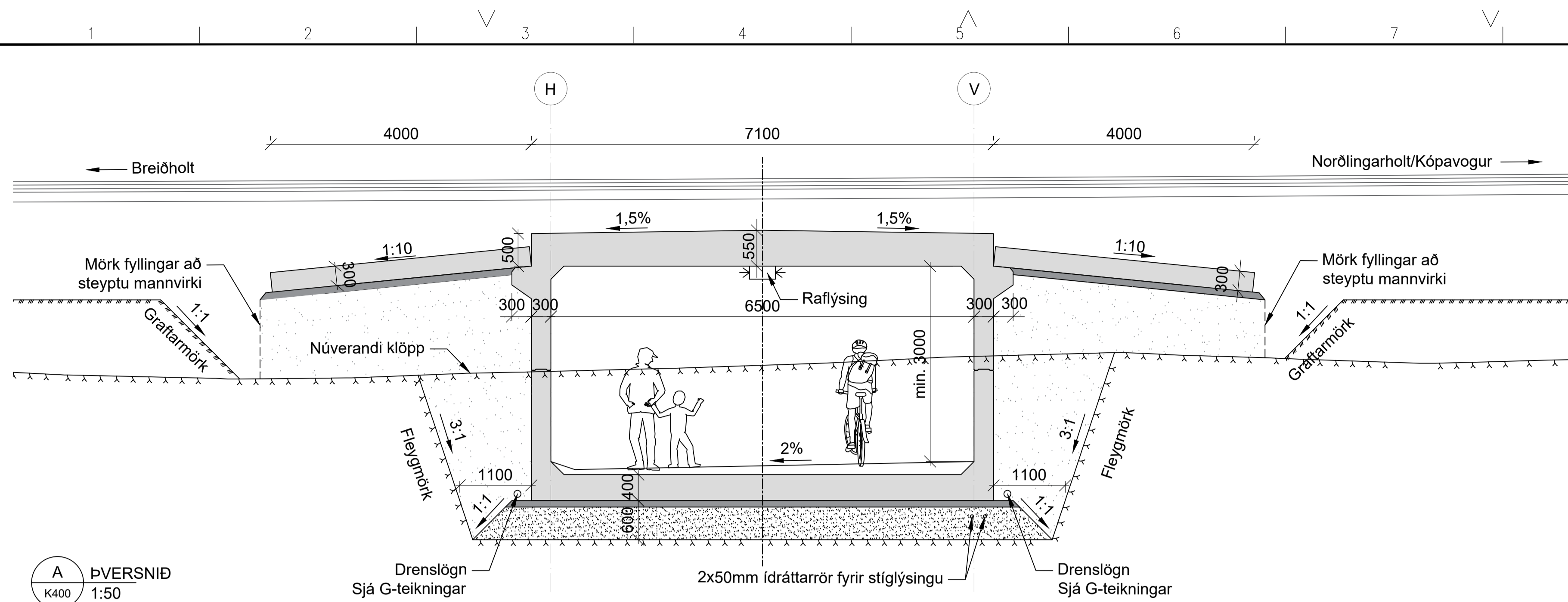
Legur
Engar legur eru í brú

Þensluskil
Brú er án þensluskila



PVERSNIÐ - HORNRETT Á VEGLÍNU ARNARNESVEGAR 1 : 100





VERKÍS
www.verkis.is - sími: 422 8000

VERKF. 10060 TEIKN. 003.C77.VH.K401 A

SAMPYKKT:

A 2022-03-31 Verkeikning DS DS FIG GPJ

ÚTG DAGS SKÝRINGAR TEIK HANN RÝNT SAMÞ

ARNARNESVEGUR (411)
RJÚPNAVEGUR - BREIÐHOLTSBRAUT

Undirgöngur undir Breiðholtsbraut

Yfirlitstekning

Þversnið og Ásýnd

Yfirfarið	Útboðsnr. XXX-xxx-xxxxx
Samþykkt	Vegnr. 411
	Hönnunarstig Verkhönnun
	K401 A

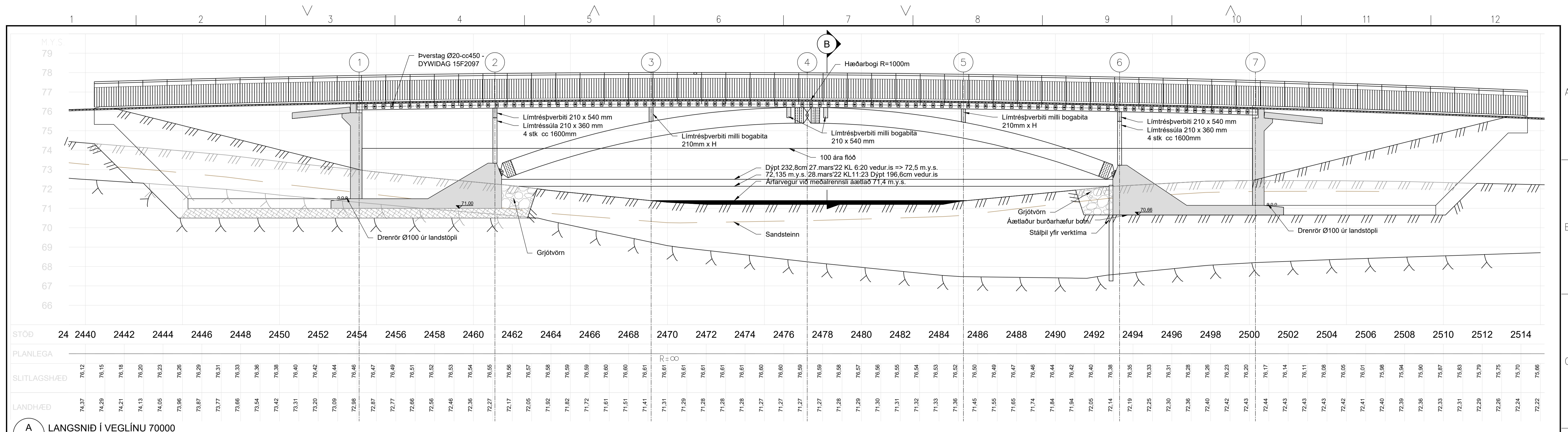
Skýringar:
Almennar skýringar sjá teikningu: K000
Öll ónefnd mál eru í millimetrum (mm) og hæðarkótar í metrum (m).
Málsetning og hæðarkótar innan sviga endurskoðist á verkstað.
Öll mál skal sannreyna á verkstað.
Sjá einnig skýringar í verklýsingu.

Staðsetning: Undir Breiðholtsbraut
Tegund umferðar: Ökutæki
Tegund vegar ofaná: A22
Tegund vegar inni: 6,5m breiður göngu og hjólastígur
Hnitakerfi: ÍSN93
Hæðarkort: Landshæðarnet

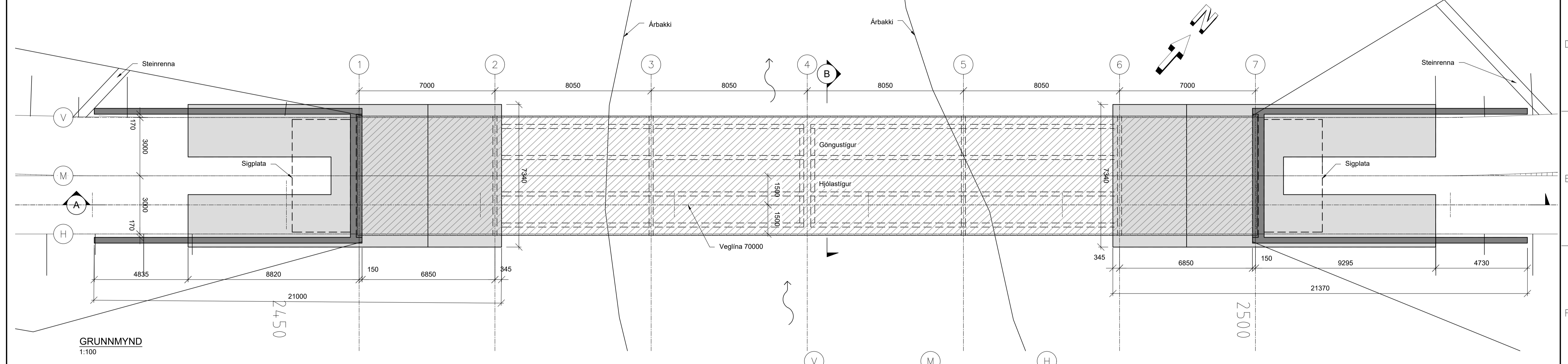
Byggingarefni:
Steinsteypa: Þarf að uppfylla kröfur í samræmi við ÍST EN 206-1
Styrkleikaflokkur: C40/50, Áreitisflokkur: XS2, XF4

Járnabending: B500NC skv. ÍST NS 3576-3:2012

Lýsing á undirgöngum:
Undirgöng: Göngin eru samansett úr forsteyptum einingum.
Grundun: Undirstöður grundaðar á vel þjappaðri fyllingu, fylla skal niður á klöpp.
Stíllag: 110mm (3,5 kN/m²)
Fylling: <800mm
Hafleigd: Eitt haf, 6,5m langt
Vegrið á kantbita: Styrkleikaflokkur H2 (Sicuro Arc)
Vegrið: Í framhaldi af brúarvegrið skal útfæra vegrið líkt og sýnt er á teikningu 10060-003.C71.VH.J11-A
Mót: Mót skulu hafa slétt yfirborð á sýnilegum flötum, með fyrirvara um myndst, sbr. arkitekt
Legur og þennsluraufar: Göng eru án lega, þennsluraufar milli undirganga og stoðvegga
Vatnsvarnalag: Topeka
Álagsforsendur skv. gildandi Evrópustöðlum
Hönnun er í samræmi við "Reglur um hönnun brúa, 2. útgáfa 2018"



A LANGSNÍÐ Í VEGLINU 70000
1:100



GRUNNMYND
1:100

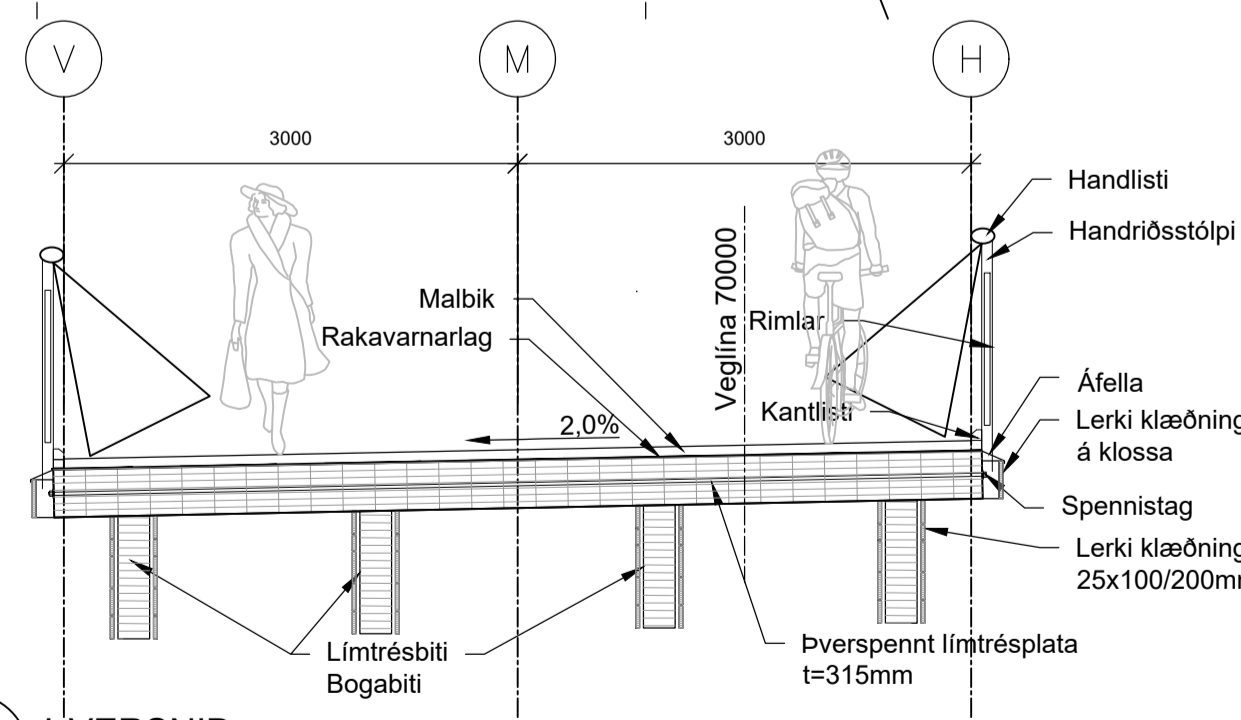
Skýringar:
 Almennar skýringar sjá teikningu: K000
 Öll ónefnd mál eru í millimetrum (mm) og hæðarkötur í metrum (m).
 Málsetning og hæðarkötur innan sviga endurskoðast á verkstað.
 Öll mál skal sannreyna á verkstað.
 Sjá einnig skýringar í verklýsingu.

Staðsetning: Yfir Elliðaár
Tegund umferðar: Göngu og hjólabró
Hnitakerfi: ISN93
Hæðarkort: Landshæðarmet

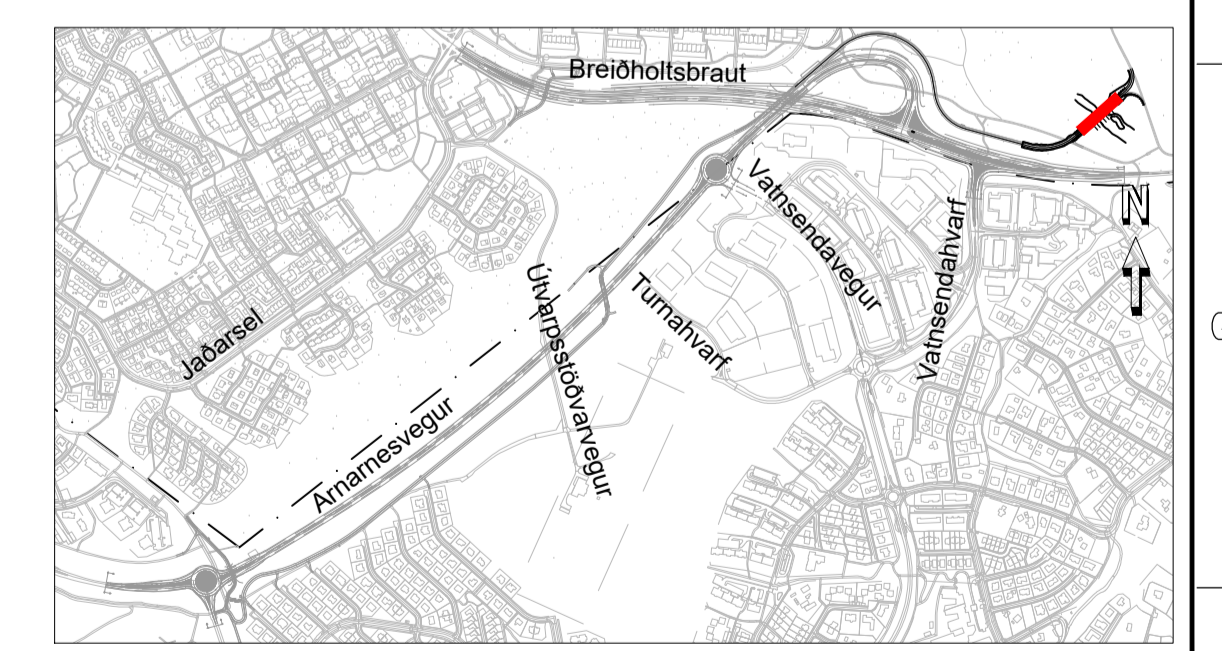
Byggingarefni:
Límtre: Límtre GL30c skv. ÍST/EN 14080:2013
Steinsteypa: Þarf að uppfylla kröfur í samræmi við ÍST EN 206-1
 Styrkleikaflokkur: C40/50, Áreitistlokkur: XS2, XF4

Járnabending: B500NC skv. ÍST NS 3576-3:2012
Spennistál: prEN 10138-3-Y860S7-15,7-A Super grade 1860 low relaxation (LR)

Lýsing á brú:
 Brú: Timburbrú, Límtre burðarbitar með þverspennu brúargólfi.
 Grundun: Undirstöður eru steypar beint á klöpp.
 Slitlag: 60mm (2,0 kN/m²)
 Hafengd: Þrjú höf - 7,0m + 24,2m + 7,0m
 Handrið: Ryðfrítt stál í handriði og lýsing í handlista.
 Mót: Slétt mót á sýnilegum flötum
 Legur og þennsluraufar: Landstöplar og handriði með rauv og óhindraðri lengdarfræslu
 Bogabiti fastur í brúargólfi.
 Vatnsvamalag: Á brúargólfi A3-4 Topeka
 Á landstöpla að jarðvegi sökkulasfalt og takkadúkúr.
 Álagsforsendur skv. gildandi Evrópustöðlum
 Hönnun er í samræmi við "Reglur um hönnun brúa, 2. útgáfa 2018"



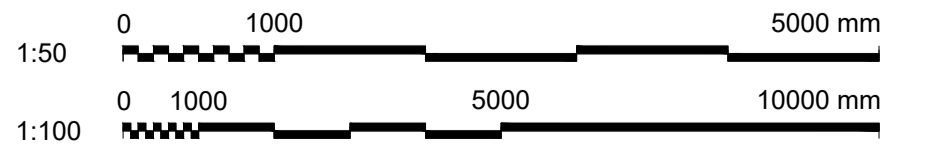
B ÞVERSNÍÐ
1:50



LYKILMYND
1:15000

- Undirstöður
- Kantbiti / Veggir landstöpla
- Brúarplata

v:\10\10060\tekn\c\1003\003.C77.VH.K500.dwg



VERKÍ
www.verkis.is - sími: 422 8000

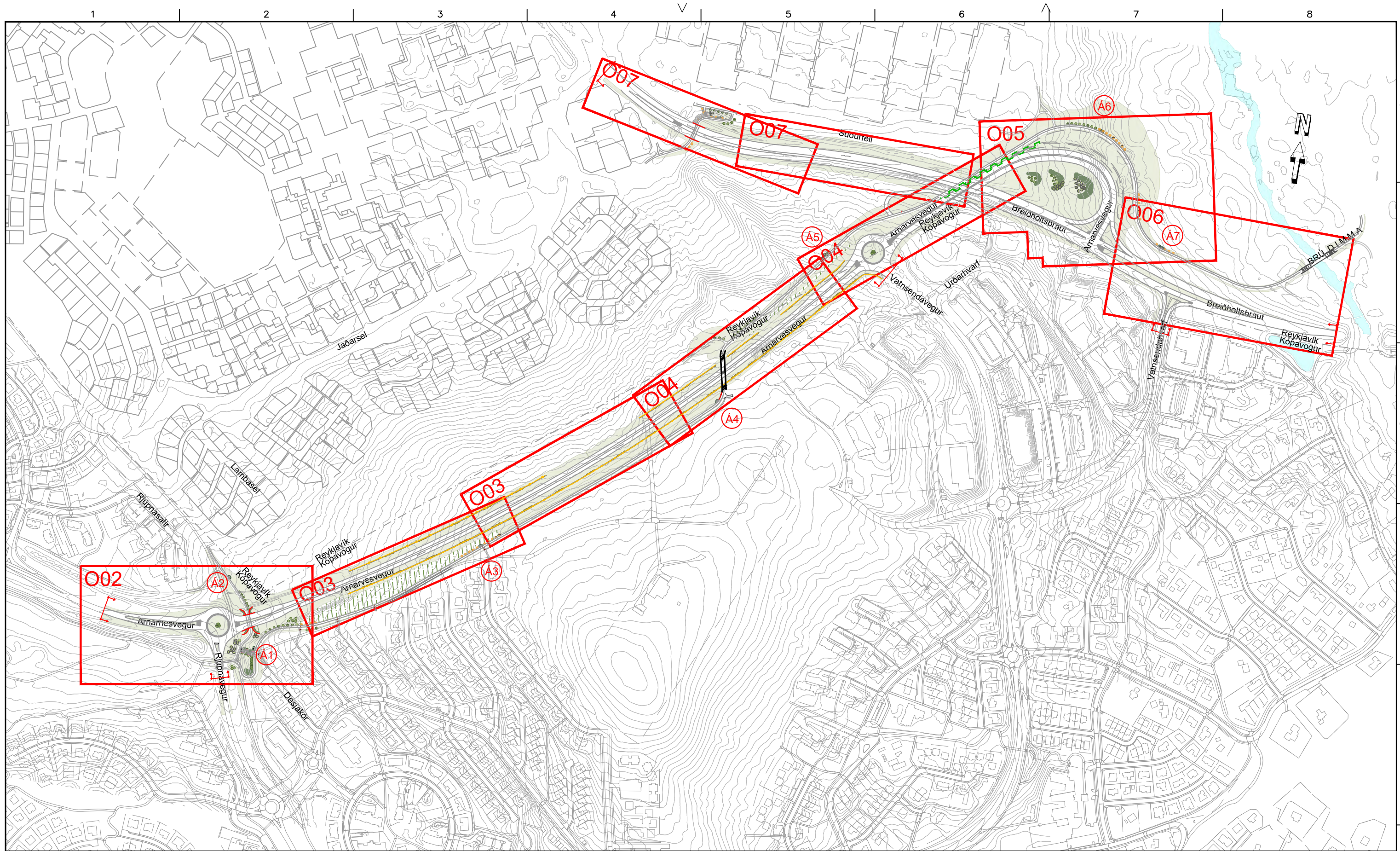
VERKF. 10060 TEIKN. 003.C77.VH.K500 A

SAMPYKKT:

ARNARNESVEGUR (411)
RJÚPNAVEGUR - BREIÐHOLTSBRAUT
 Göngu- og hjólabró yfir Elliðaár við Dimmu
 Yfirlitstekning

Yfirliðið | Útbóðsnr. XXX-xxx-xxxxx
 Vegnr. 411 | Hönnunarteg. Verkhönnun
 Samþykkt | K500 A

C. Öll afnot og afritun teikninga, að hafa eða í hæld er höð skriflegu leyfi höfundar.



SKÝRINGAR: O01

- | | | |
|-----------------|-------------------|----------------|
| Laufré | Grassvæði | Öryggisgirðing |
| Blómstrandi tré | Óhreyft grassvæði | Handrið |
| Sígræn tré | Klöpp | Handlisti |
| Runnagróður | Hæðarlínur | Hjóðveggur |
| Klífurplöntur | Verkmörk | Stoðveggur |
| Áningarstaður | Sjónlínur | Áhersluflötur |
| Hellur | Hjólahandrið | Leiðlínur |

Í vinnslu
2022-04-13 13:44

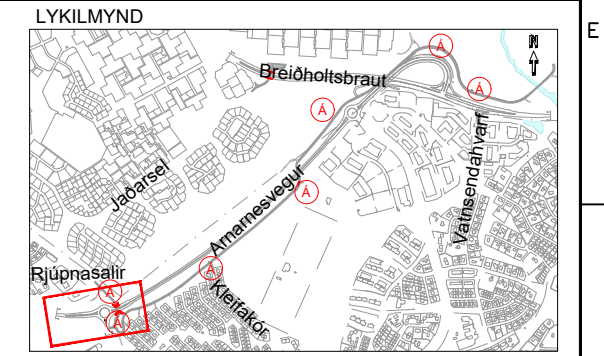
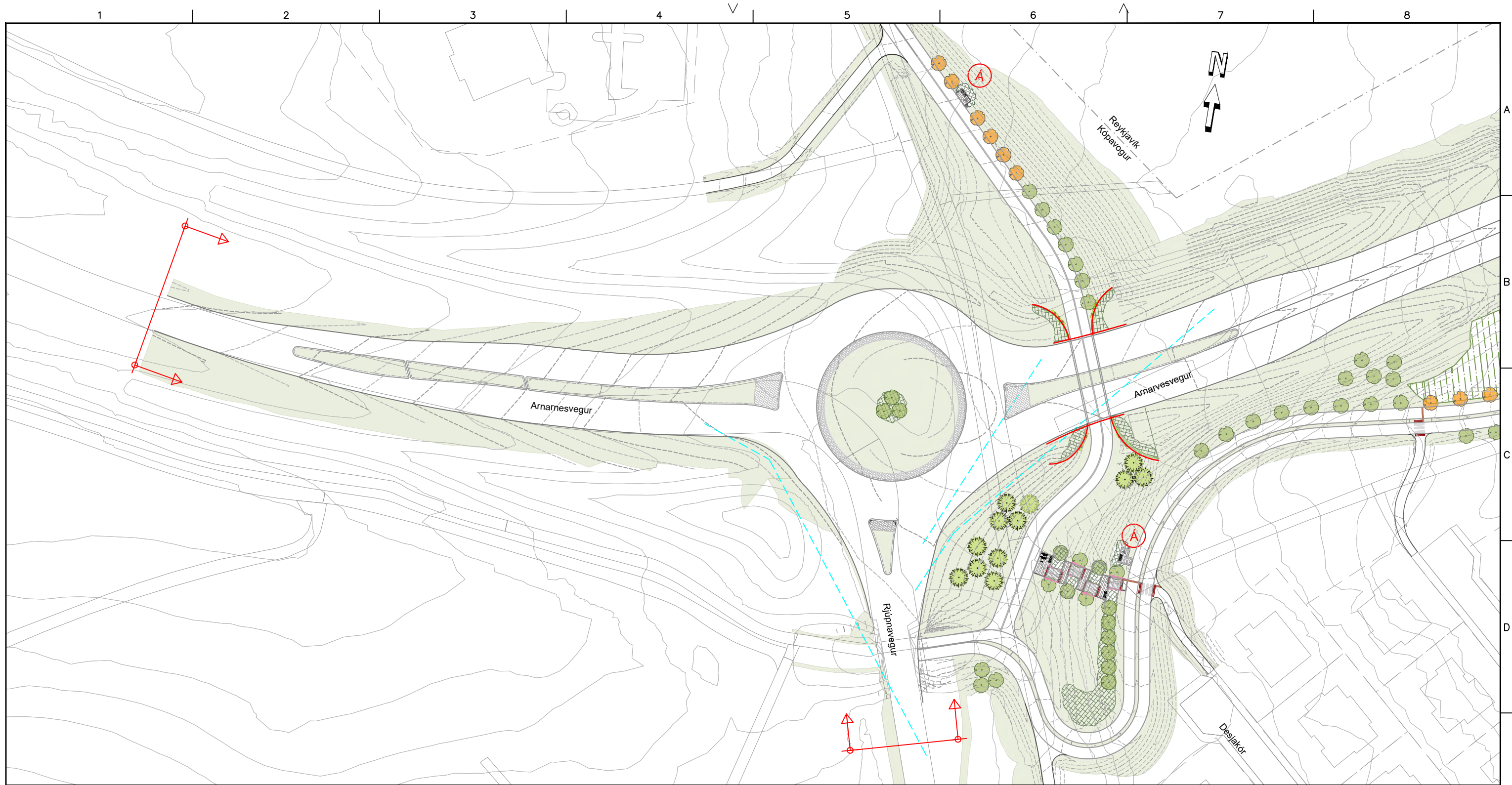
Frumstærð blaðs A3
Mkv. 1:6000

VERKÍS
www.verkis.is - sími: 422 8000

SAMPYKKT:	
A 2022-03-31	ÚTBODSTEIKNING
ÚTG DAGS	SKÝRINGAR
Ggun	Ggun AKA
TEIK	HANN RÝNT SAMP

ARNARNESVEGUR (411)
RJÚPNAVEGUR - BREIÐHOLTSBRAUT
Arnarnesvegur
Landslag
Yfirlitsmynd

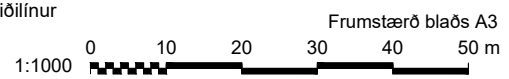
	Yfirlit	Útbodsnr.
	Samþykkt	XXX-xxx-xxxxx
		Vegnr.
		411
		Hönnunarslag
		Verkhönnun
		O01



Í vinnslu
2022-04-13 13:44

SKÝRINGAR: O02

- | | | | | | |
|--|-----------------|--|-------------------|--|---------------|
| | Laufré | | Grassvæði | | Handrið |
| | Blómstrandi tré | | Óhreyft grassvæði | | Hljóðveggur |
| | Sigræn tré | | Klökk | | Stoðveggur |
| | Runnagróður | | Hæðarlínur | | Áhersluflötur |
| | Klifurplöntur | | Verkmörk | | Leiðlínur |
| | Áningastaðir | | Sjónlínur | | |
| | Klökk | | Hellur | | |



www.verkis.is - sími: 422 8000

VERKF. 10060 TEIKN. 003.C43.VH.002 A

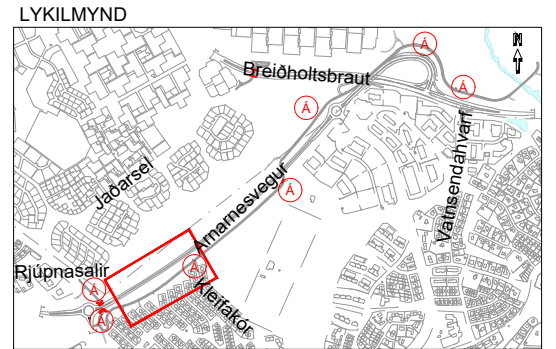
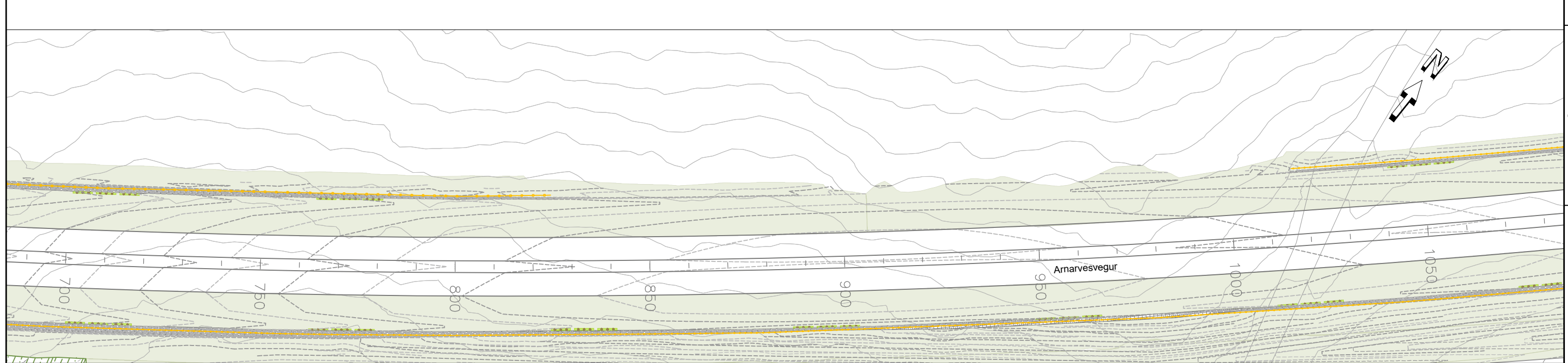
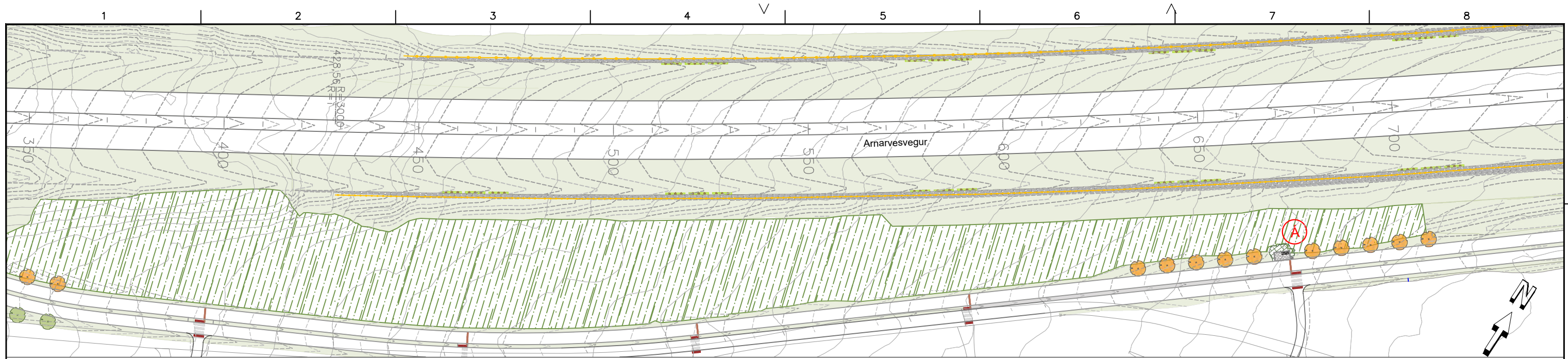
SAMPYKKT:

A 2022-03-31 ÚTBODSTEIKNING Ggun Ggun AKA
ÚTG DAGS SKÝRINGAR TEIK HANN RÝNT SAMP

ARNARNESVEGUR (411)
RJÚPNAVEGUR - BREIÐHOLTSBRAUT
Arnarnesvegur
Landslag
Grunnmynd



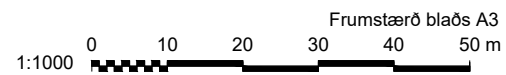
Yfirfarið	Útbóðsnr. XXX-xxx-xxxxx
Samþykkt	Vegnr. 411
	Hönnunarstig Verkhönnun
	O02 A



Í vinnslu
 2022-04-13 13:45

SKÝRINGAR: 003

- | | | | | | |
|--|-----------------|--|-------------------|--|----------------|
| | Laufré | | Grassvæði | | Öryggisgirðing |
| | Blómstrandi tré | | Óhreyft grassvæði | | Áhersluflötur |
| | Sigræn tré | | Klökk | | Leiðilínur |
| | Runnagróður | | Hæðarlínur | | |
| | Klifurplöntur | | Verkmörk | | |
| | Áningarstaður | | | | |



www.verkis.is - sími: 422 8000

VERKF. 10060 TEIKN. 003.C43.VH.003 A

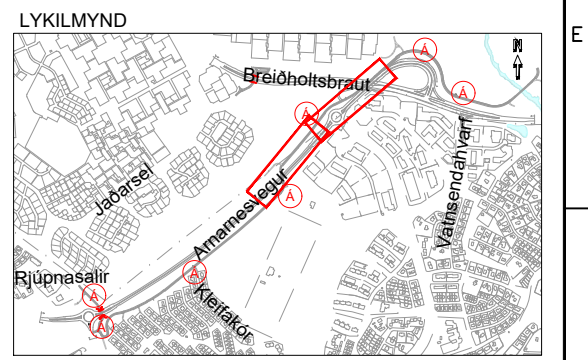
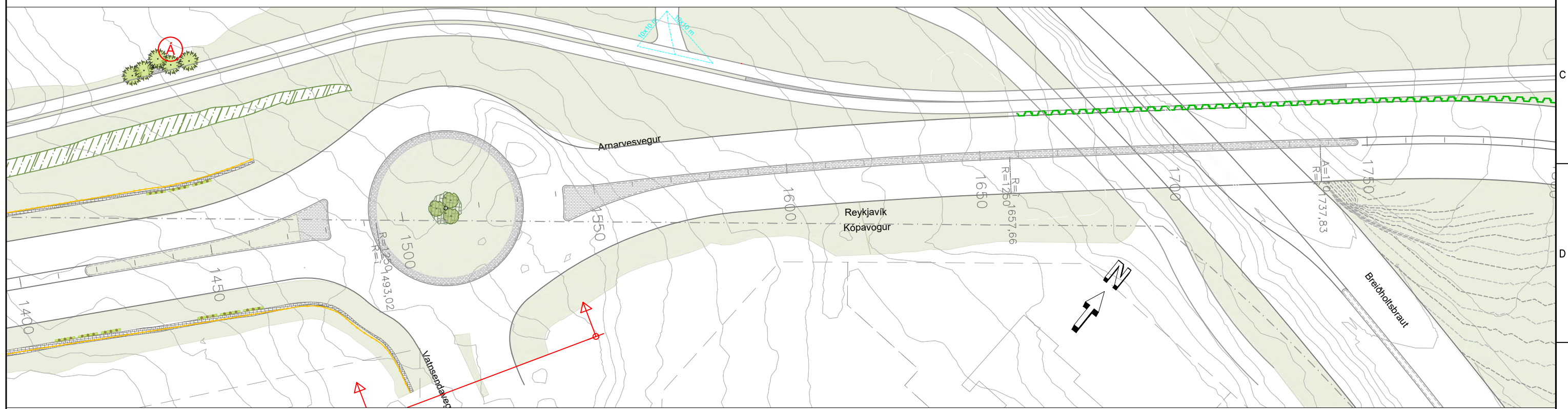
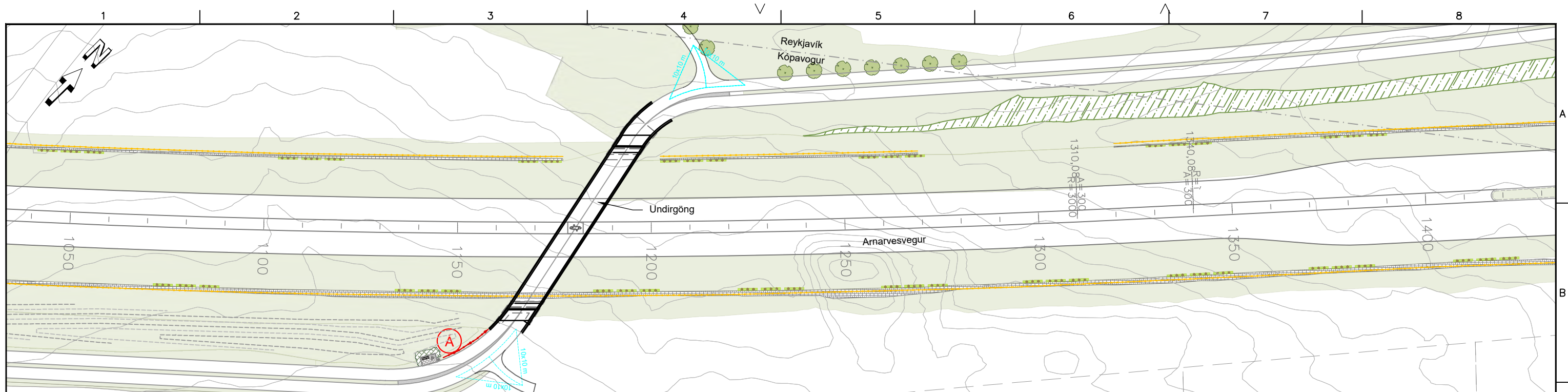
SAMPYKKT:

A 2022-03-31 ÚTBODSTEIKNING GGun GGun AKA
 ÚTG DAGS SKÝRINGAR TEIK HANN RÝNT SAMP

ARNARNESVEGUR (411)
 RJÚPNAVEGUR - BREIÐHOLTSBRAUT
 Arnarnesvegur
 Landslag
 Grunnmynd



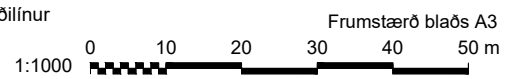
Yfirfarið	Útbodsnr. XXX-xxx-xxxxx
Sampykkt	Vegnr. 411
	Hönnunarstig Forhönnun
	O03 A



Í vinnslu
2022-04-13 13:45

SKÝRINGAR: O04

- | | | |
|-----------------|-------------------|----------------|
| Laufré | Grassvæði | Öryggisgirðing |
| Blómstrandi tré | Óhreyft grassvæði | Hjólahandrið |
| Sigræn tré | Klöpp | Hjóðveggur |
| Runnagróður | Hæðarlínur | Stoðveggur |
| Klifurplöntur | Verkmörk | Áhersluflötur |
| Áningarstaður | Sjónlínur | Leiðilínur |



www.verkis.is - sími: 422 8000

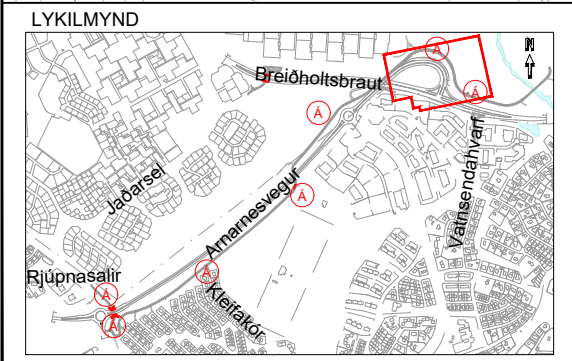
VERKF. 10060 TEIKN. 003.C43.VH.004 A

SAMPYKKT:	
A 2022-03-31	ÚTBODSTEIKNING GGun GGun AKA
ÚTG DAGS	SKÝRINGAR
TEIK	HANN RÝNT SAMP

ARNARNESVEGUR (411)
RJÚPNAVEGUR - BREIÐHOLTSBRAUT
Arnarnesvegur
Landslag
Grunnmynd

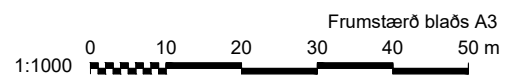


Yfirfarið	Útbóðsr. XXX-xxx-xxxxx
Samþykkt	Vegnr. 411
	Hönnunarstig Forhönnun
	O04 A



SKÝRINGAR: O05

	Laufré		Grassvæði		Hljóðvegur
	Blómstrandi tré		Hæðarlínur		
	Sígræn tré		Verkmörk		
	Runnagróður		Sjónlínur		
	Áningarstaður				



VERKÍS
www.verkis.is - sími: 422 8000
VERKF. 10060 TEIKN. 003.C43.VH.005 A

SAMPYKKT:

A 2022-03-31	ÚTBODSTEIKNING	GGun GGun AKA
ÚTG DAGS	SKÝRINGAR	TEIK HANN RÝNT SAMP

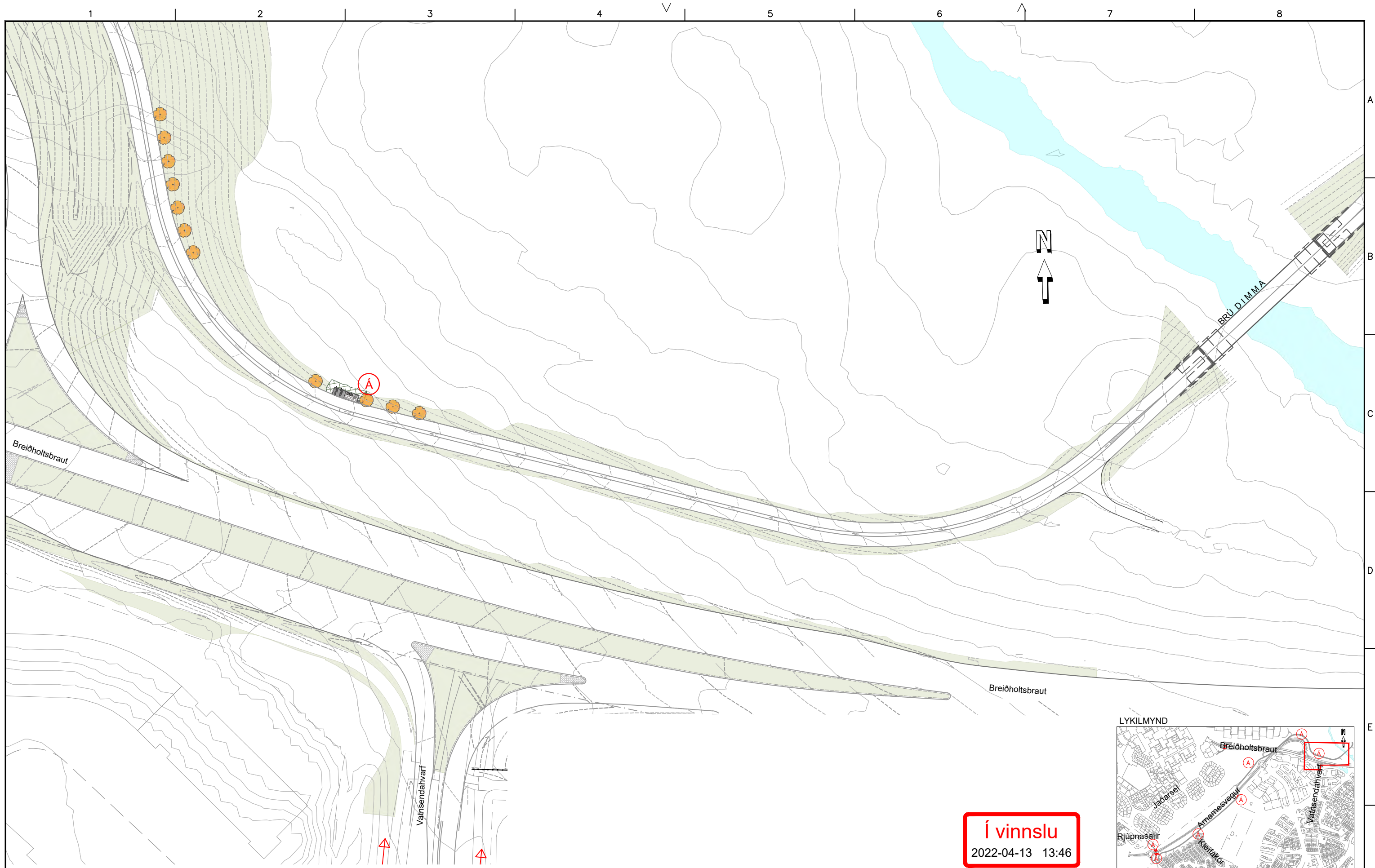
ARNARNESVEGUR (411)
RJÚPNAVEGUR - BREIÐHÓLTSBRAUT
Arnarnesvegur
Landslag
Grunnmynd



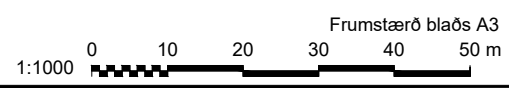
Yfirfarið	Útbóðsfr.
	XXX-xxx-xxxxx
	Vegnr.
	411
Samþykkt	Hönnunarstig
	Forhönnun
	O05
	A

Í vinnslu
2022-04-13 13:45

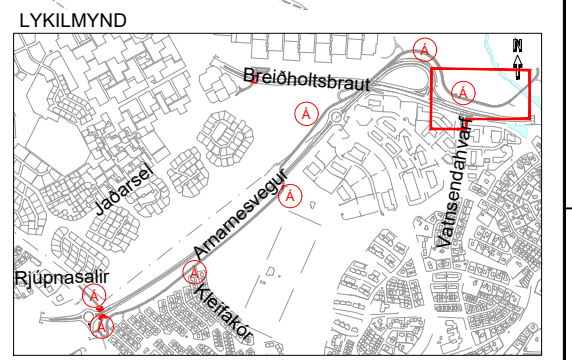
\\10\10060\teikn\+C\V003\003.C43.VH.001-007.dwg



- SKÝRINGAR: O06
- Laufré
 - Blómstrandi tré
 - Runnagróður
 - Áningarstaður
 - Grassvæði
 - Hæðarlínur
 - Verkmörk

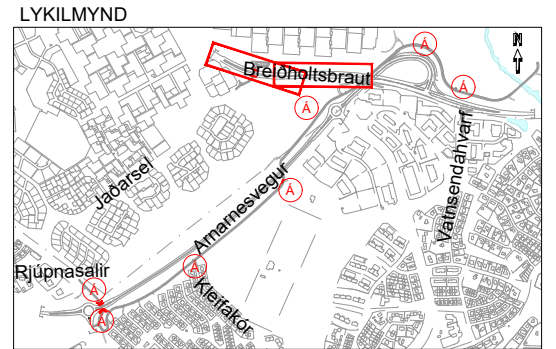
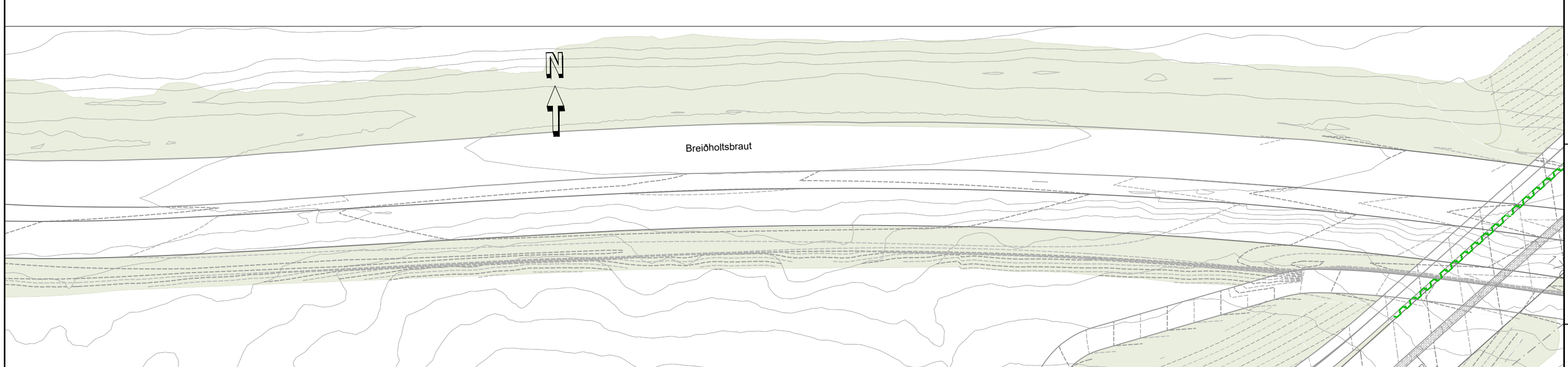
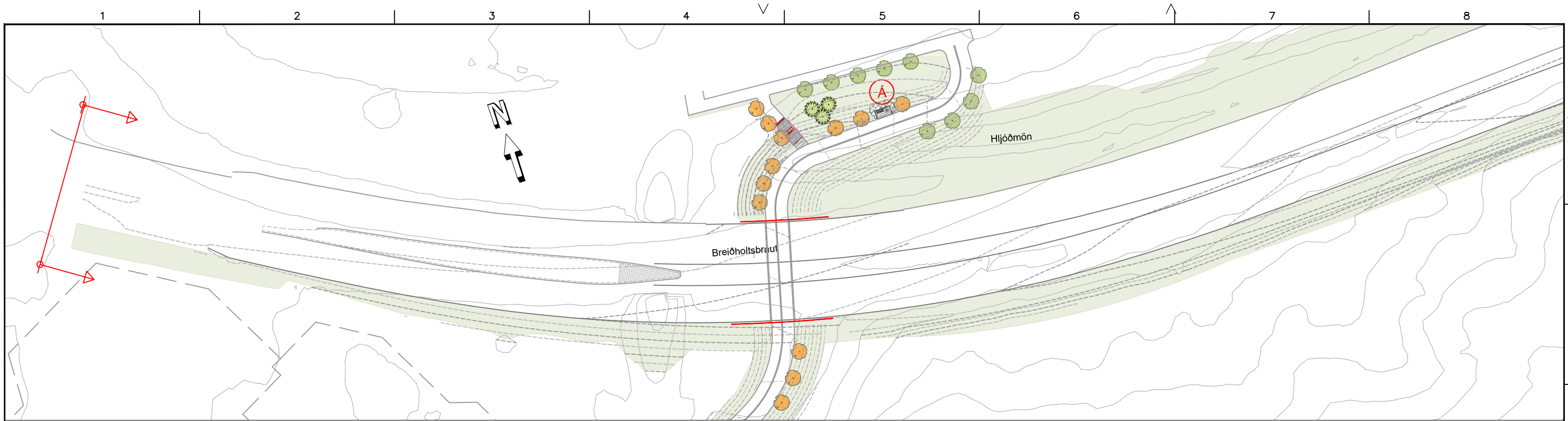


Í vinnslu
 2022-04-13 13:46

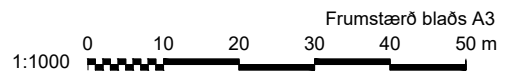


 www.verkis.is - sími: 422 8000 VERKF. 10060 TEIKN. 003.C43.VH.006 A	SAMPYKKT:		ARNARNESVEGUR (411) RJÚPNAVEGUR - BREIÐHOLTSBRAUT Arnamesvegur Landslag Grunnmynd		Yfirfarið	Útbóðsr. XXX-xxx-xxxxx
	A 2022-03-31	ÚTBODSTEIKNING			GGun GGun AKA	Sampykkt
ÚTG DAGS		SKÝRINGAR	TEIK HANN RÝNT SAMP			

\\10\10060\teikn\+C\003\003.C43.VH.001-007.dwg



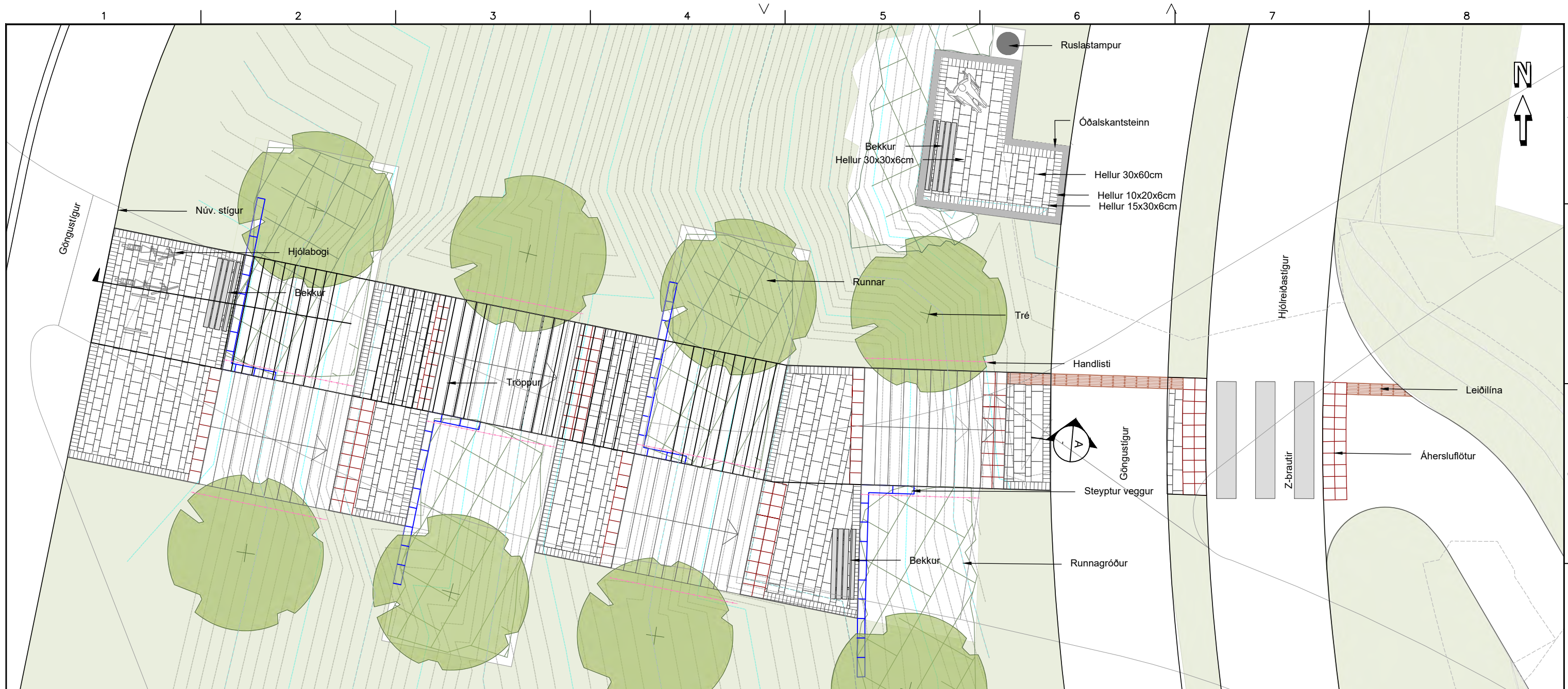
Í vinnslu
 2022-04-13 13:59



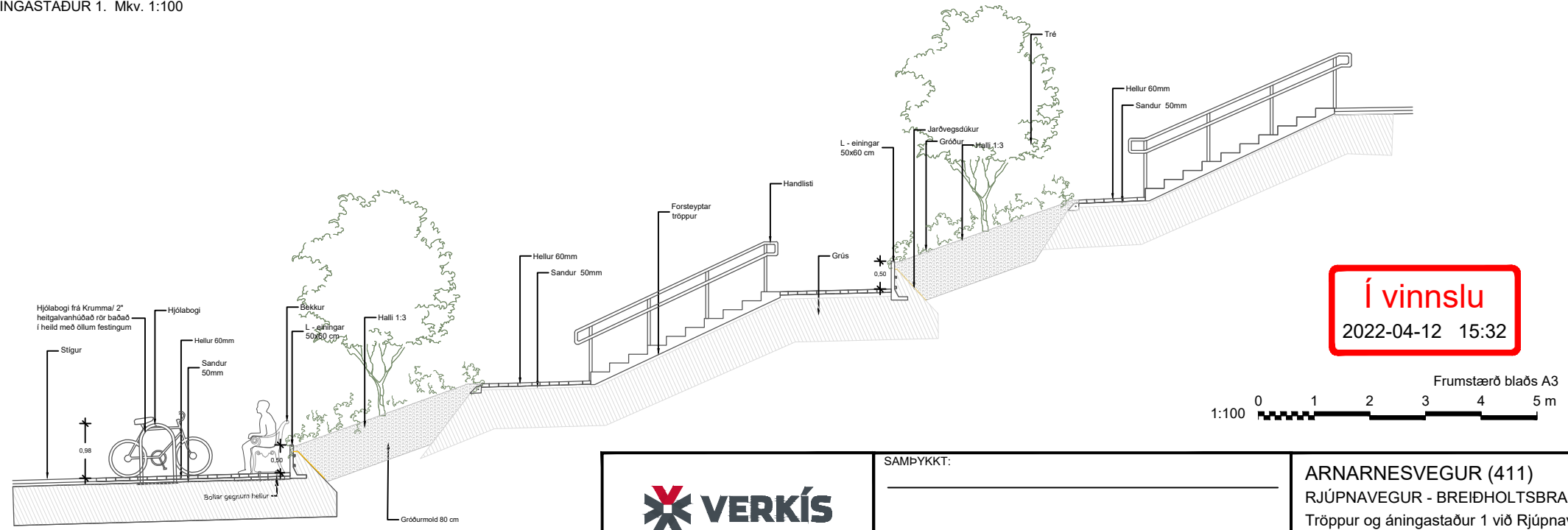
SKÝRINGAR: 007

- | | | | | | |
|--|-----------------|--|------------|--|-------------|
| | Laufré | | Grassvæði | | Handlisti |
| | Blómstrandi tré | | Hæðarlínur | | Stoðveggur |
| | Runnagróður | | Verkmörk | | Hljóðveggur |
| | Áningarstaður | | Hellur | | |

 www.verkis.is - sími: 422 8000	SAMPYKKT:		ARNARNESVEGUR (411) RJÚPNAVEGUR - BREIÐHOLTSBRAUT Arnarnesvegur Landslag Grunnmynd		Yfirfarið	Útböðsnr. XXX-xxx-xxxxx
	VERKF. 10060 TEIKN. 003.C43.VH.007 A	ÚTG DAGS			SKÝRINGAR	TEIK HANN RÝNT SAMP
						007 A

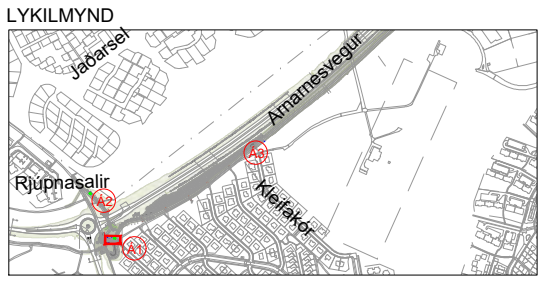
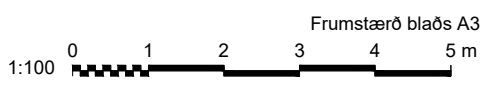


GRUNNMYND - TRÖPPUR OG ÁNINGASTAÐUR 1. Mkv. 1:100



- SKÝRINGAR VÍD TRÖPPUR:
- Lauftré
 - Sigræn tré
 - Runnagróður
 - Áningastaðir
 - Grassvæði
 - Hæðarlínur
 - Handlisti
 - Stoðvegur
 - Áhersluflötur
 - Leiðilínur

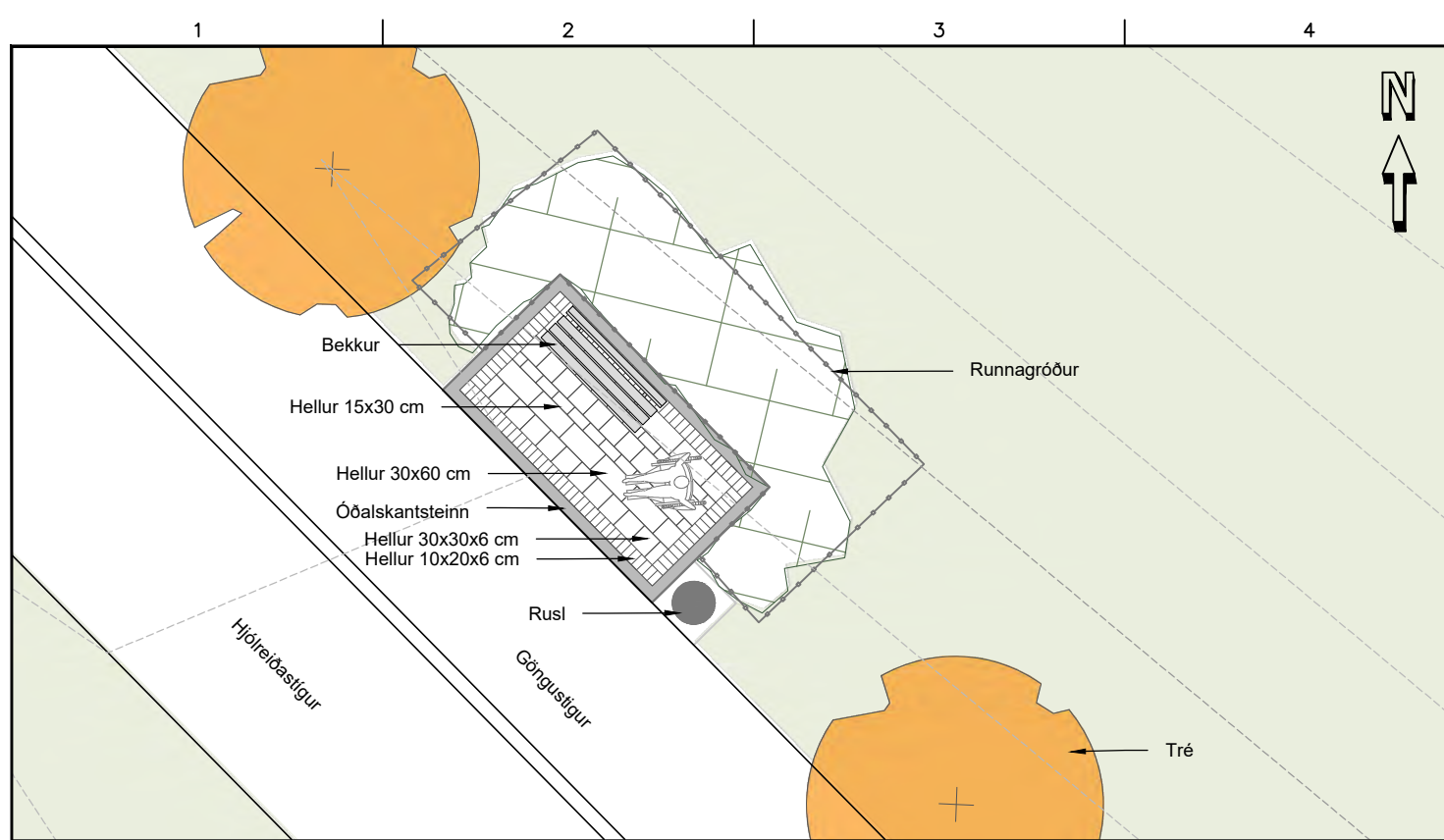
Í vinnslu
2022-04-12 15:32



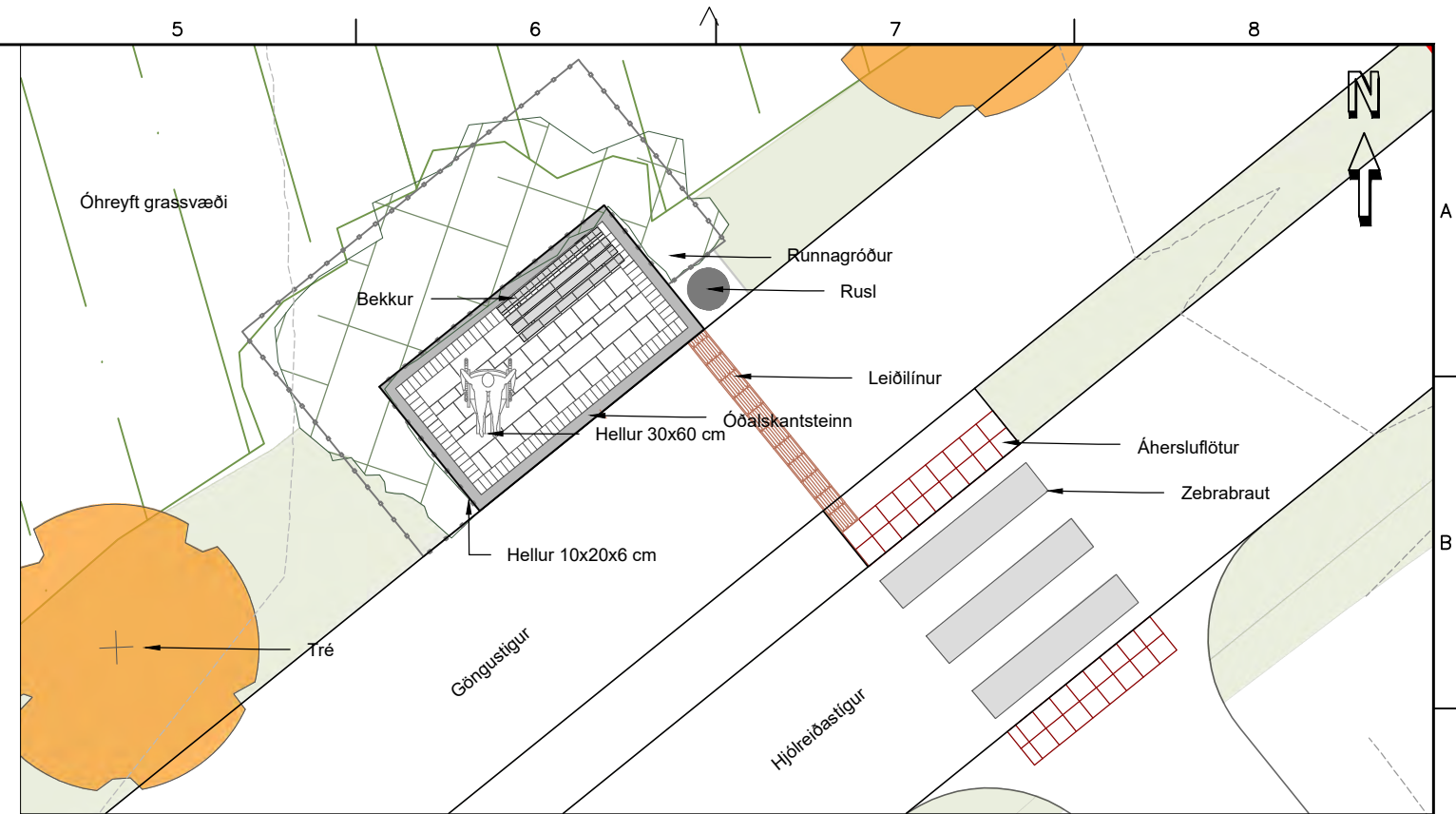
SNID Í TRÖPPUR 1. Mkv. 1:100

\\10\10060\teikn\+C\V003\003.C43.VH.008-013.dwg

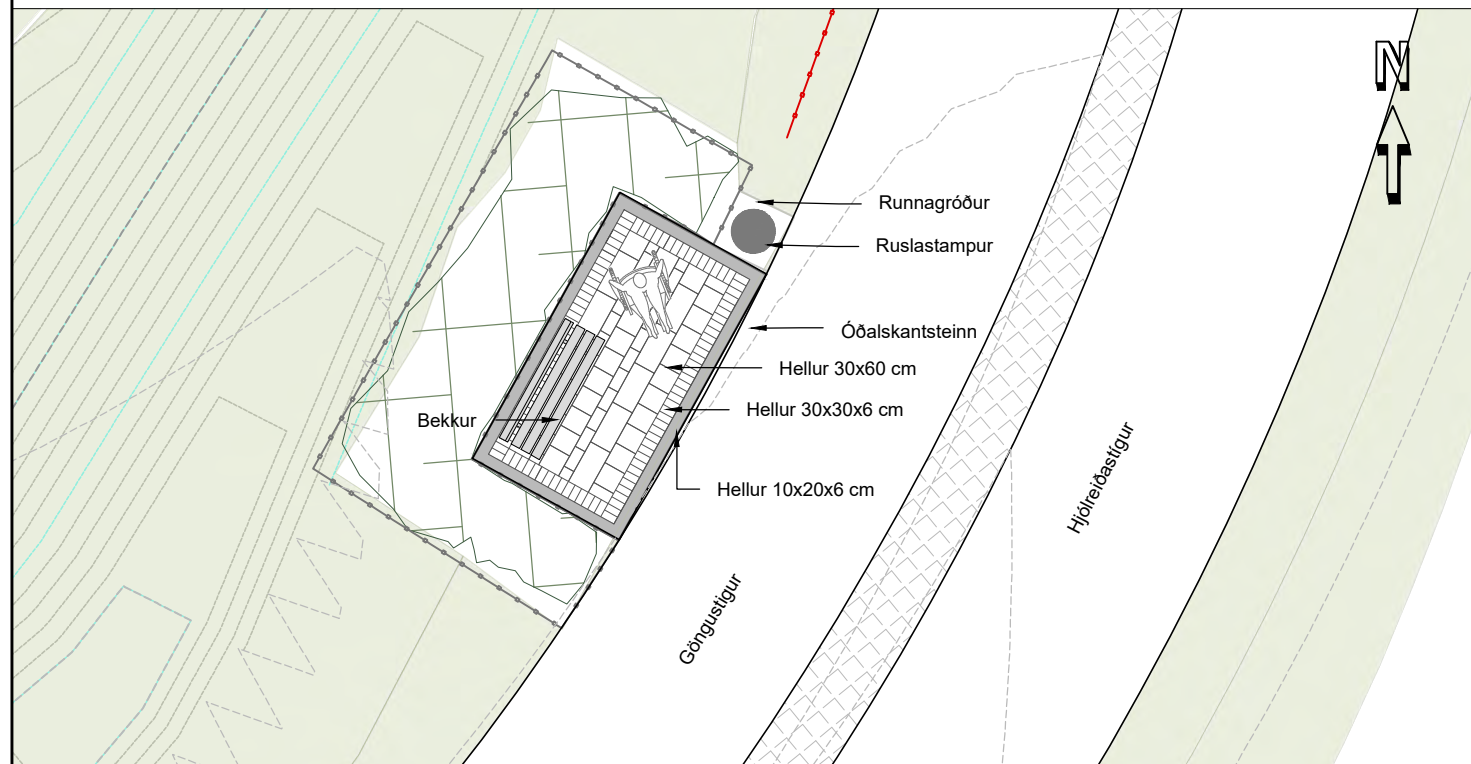
<p>www.verkis.is - sími: 422 8000</p>	SAMPYKKT:		<p>ARNARNESVEGUR (411) RJÚPNAVEGUR - BREIÐHOLTSBRAUT Tröppur og áningastaður 1 við Rjúpnaveg Landslag Grunnmynd og snið</p>		Yfirfarið	Útbóstr.
	VERKF. 10060 TEIKN. 003.C43.VH.008 A	ÚTG DAGS			SKÝRINGAR	TEIK HANN RÝNT SAMP
					Vegnr.	411
					O08	A



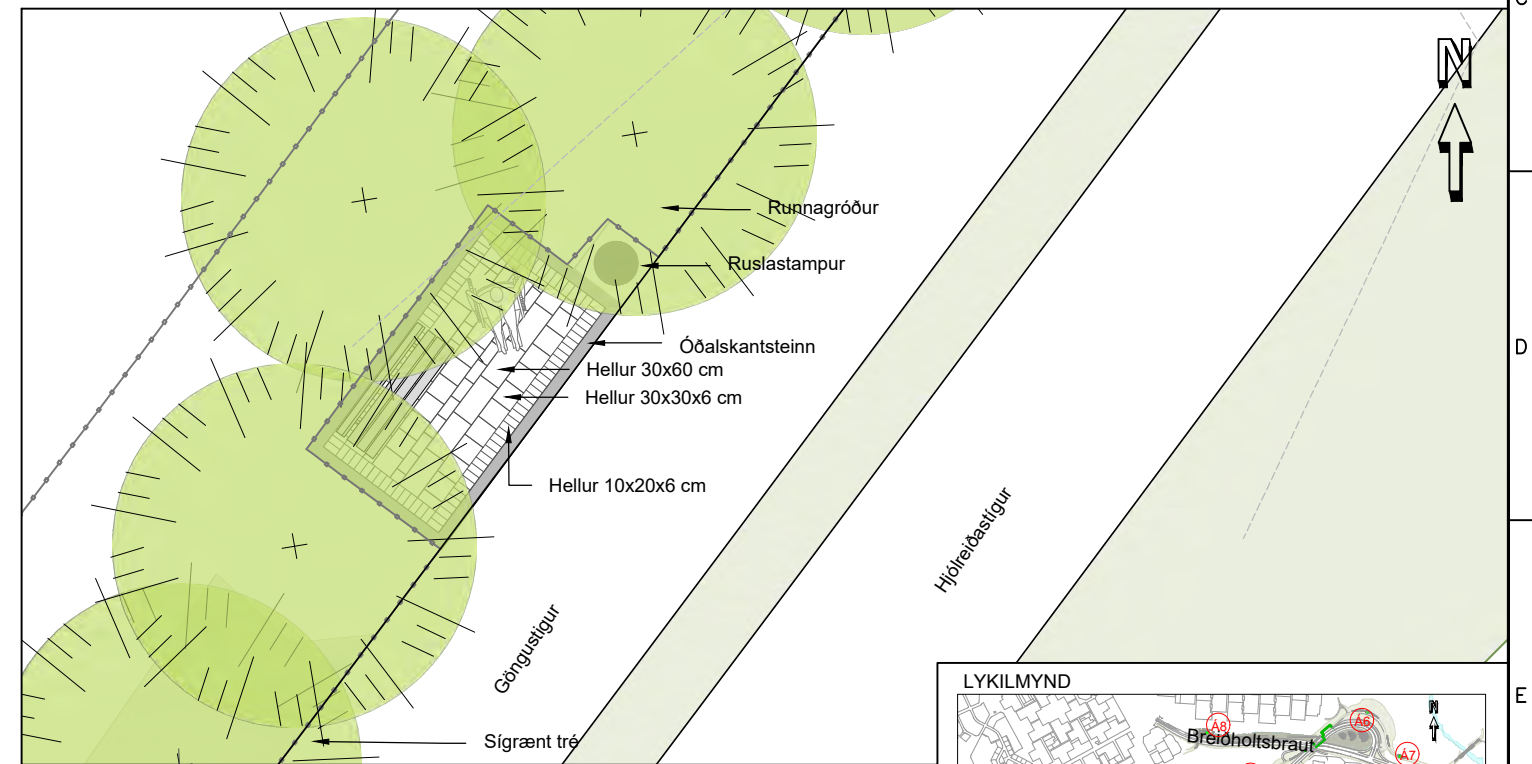
GRUNNMYND - ÁNINGARSTADUR 2 VIÐ RJÚPNAVEG



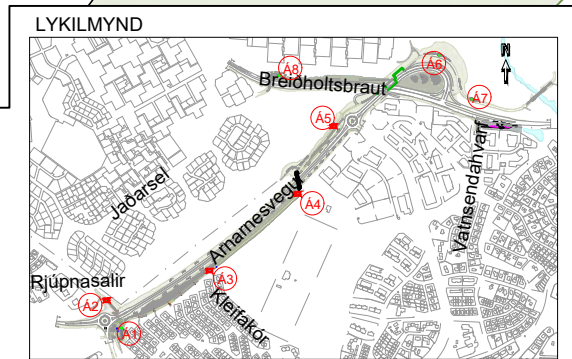
GRUNNMYND - ÁNINGARSTADUR 3 - VIÐ GÖNGU/ HJÓLRÉIDASTÍG



GRUNNMYND - ÁNINGARSTADUR 4

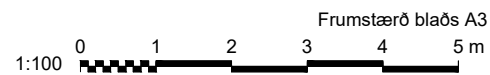


GRUNNMYND - ÁNINGARSTADUR 5 - VIÐ GÖNGU/ HJÓLRÉIDASTÍG



SKÝRINGAR ÁNINGASTAÐIR 6-7:

- Laufré
- Blómstrandi tré
- Sigræn tré
- Runnagróður
- Áningastaðir
- Grassvæði
- Hæðarínur
- Áhersluflötur
- Leiðilínur



Í vinnslu
2022-04-12 15:34



www.verkis.is - sími: 422 8000

VERKF. 10060 TEIKN. 003.C43.VH.009 A

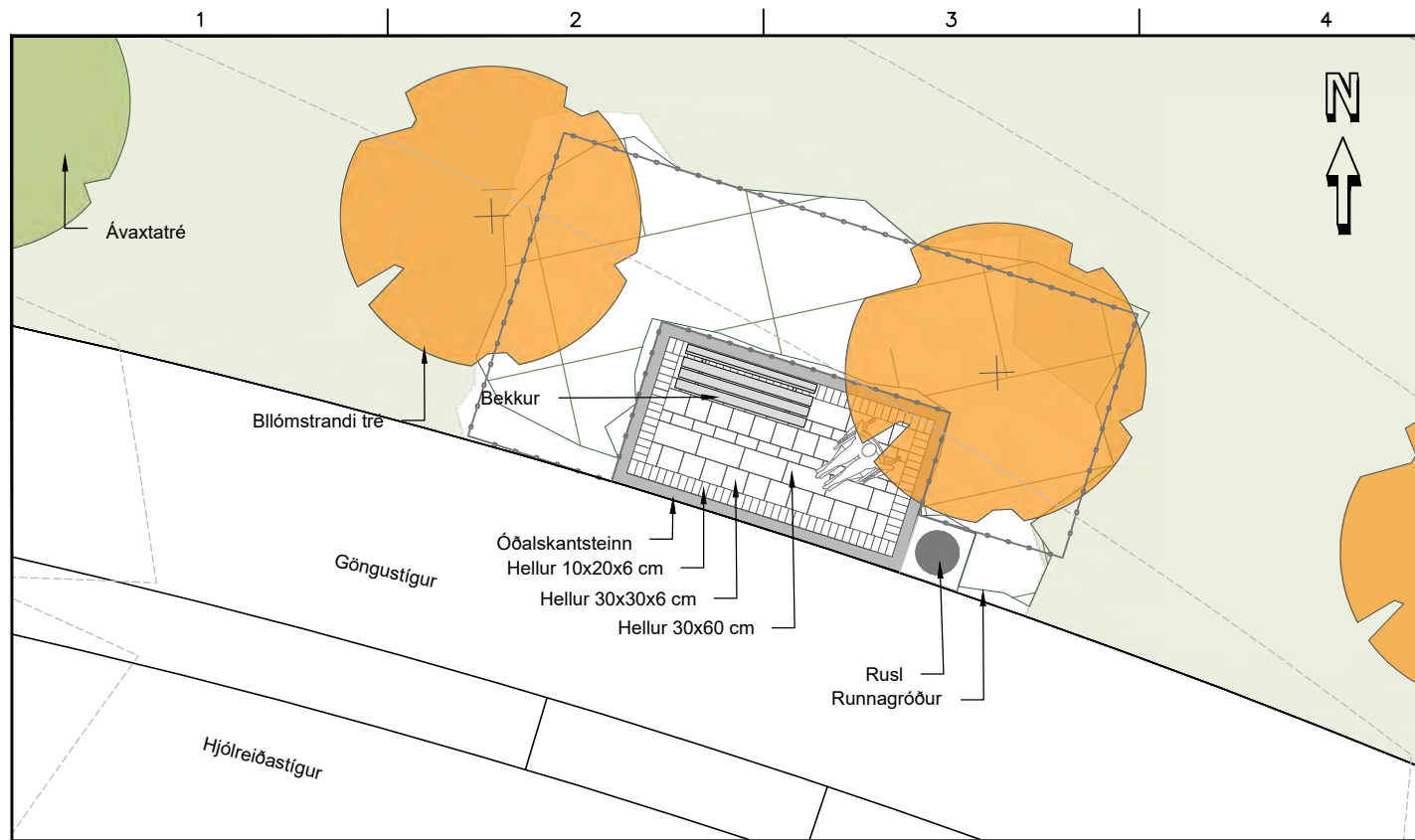
SAMPYKKT:

A 2022-03-31 ÚTBODSTEIKNING GGun GGun AKA
ÚTG DAGS SKÝRINGAR TEIK HANN RÝNT SAMP

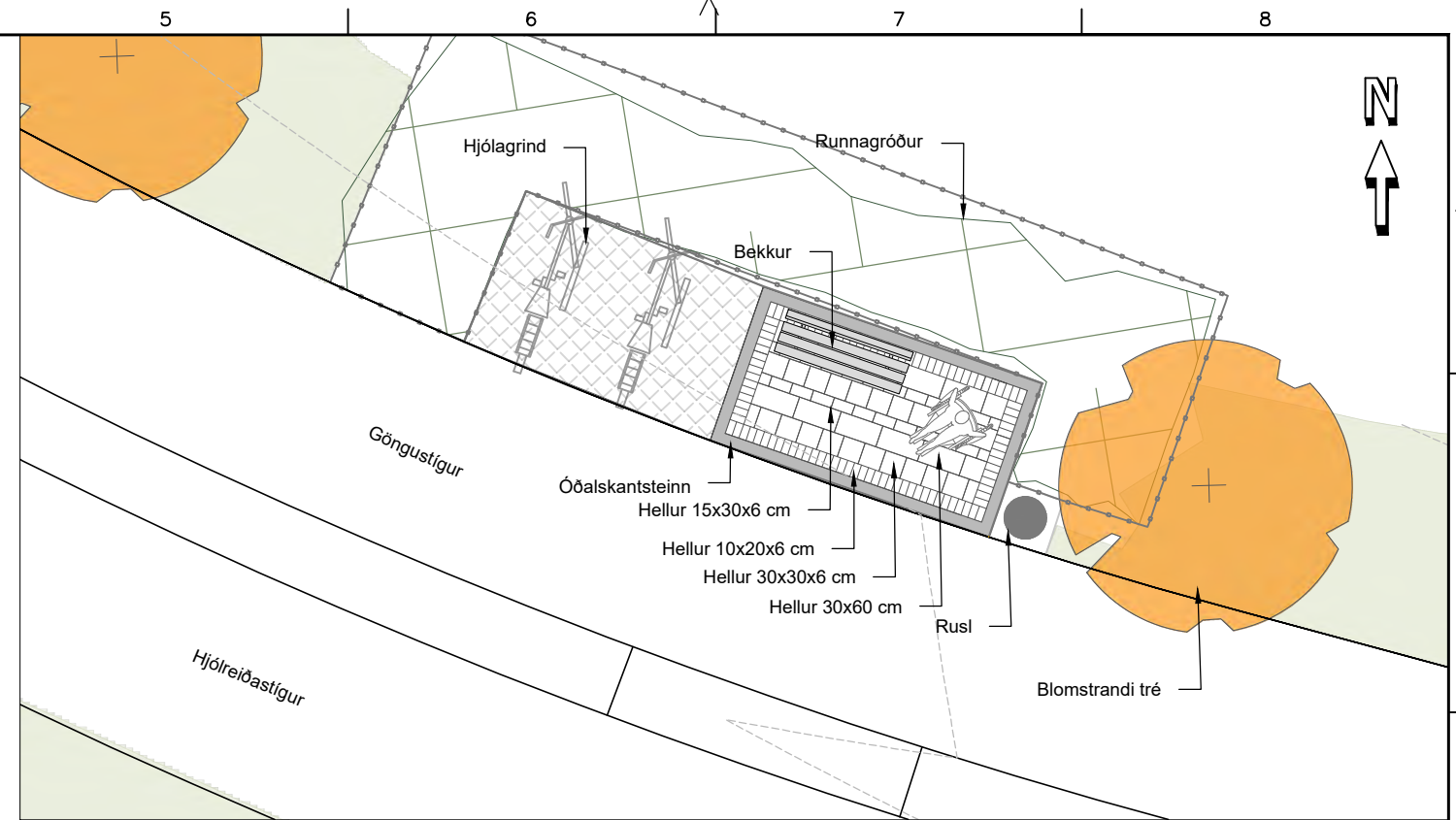
ARNARNESVEGUR (411)
RJÚPNAVEGUR - BREIÐHOLTSBRAUT
Áningastaðir 2-5
Landslag
Grunnmynd



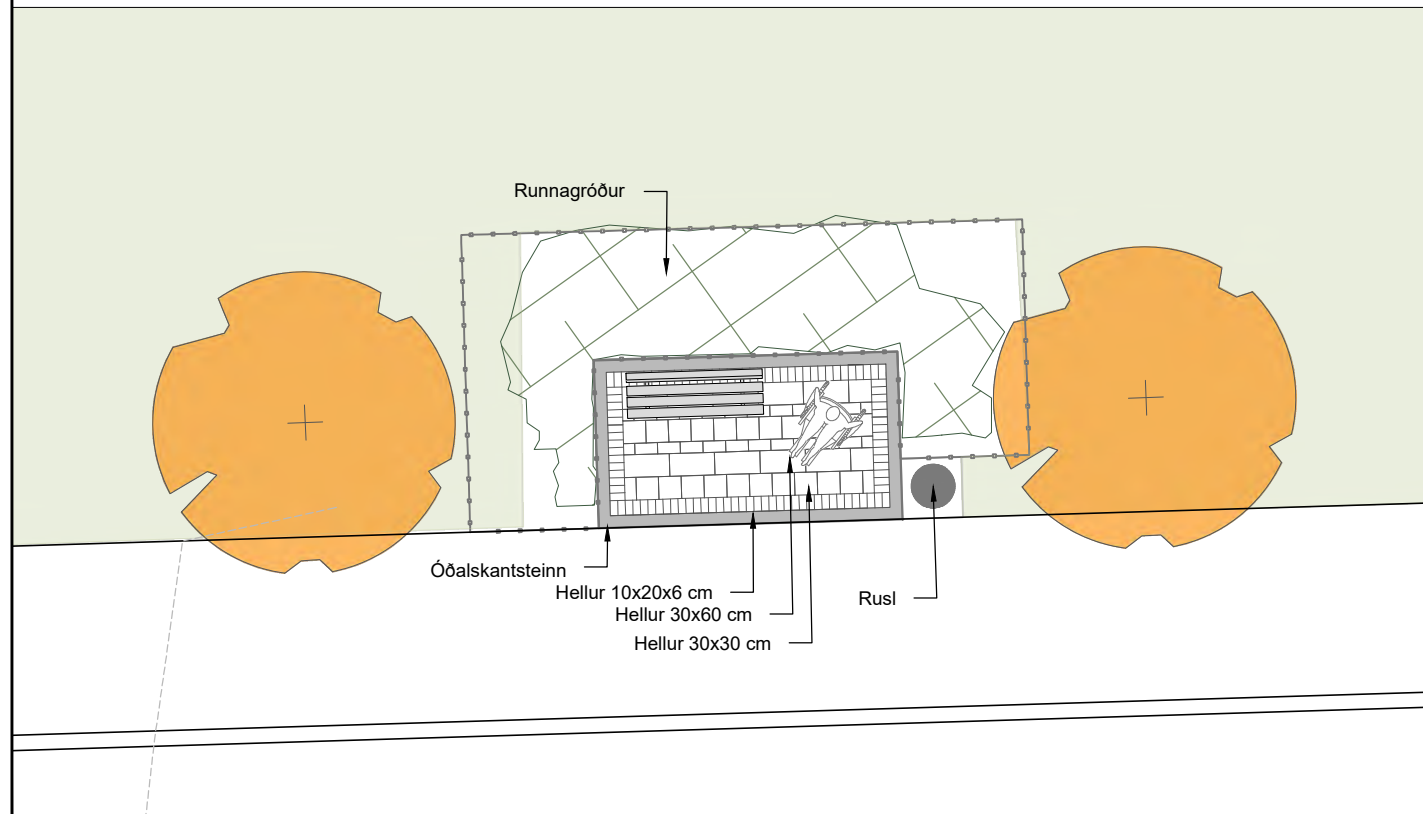
Yfirfarir	Útbodsnr. XXX-xxx-xxxxx
	Vegnr. 411
Sampykkt	Hönnunarstig Forhönnun
	O09 A



GRUNNMYND - ÁNINGARSTAÐUR 6 - BREIÐHOLTSBRAUT



GRUNNMYND - ÁNINGARSTAÐUR 7 - VIÐ GÖNGU/ HJÓLREIÐASTÍG ELLIÐAÁRDAL

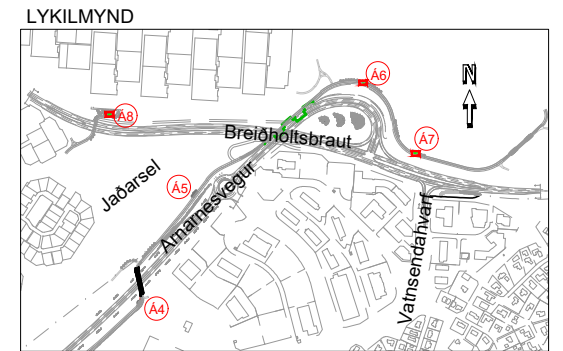
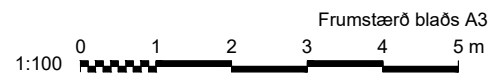


GRUNNMYND - ÁNINGARSTAÐUR 8 - VIÐ GÖNGU/ HJÓLREIÐASTÍG BREIÐHOLTSBRAUT

Í vinnslu
2022-04-12 15:36

SKÝRINGAR ÁNINGASTAÐIR 6-7:

- Laufré
- Blómstrandi tré
- Sigræn tré
- Runnagróður
- Áningastaðir
- Grassvæði
- Hæðarlínur
- Áhersluflötur
- Leiðilínur



www.verkis.is - sími: 422 8000

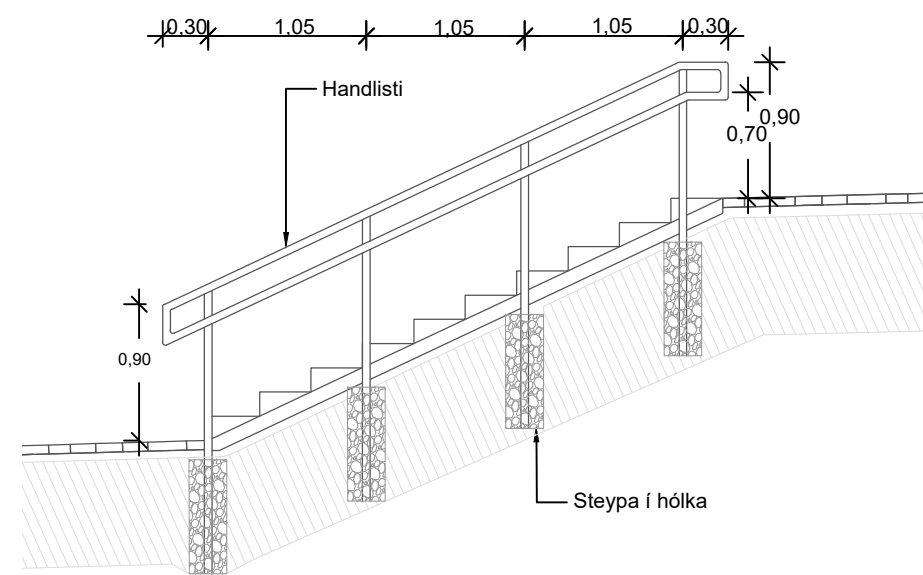
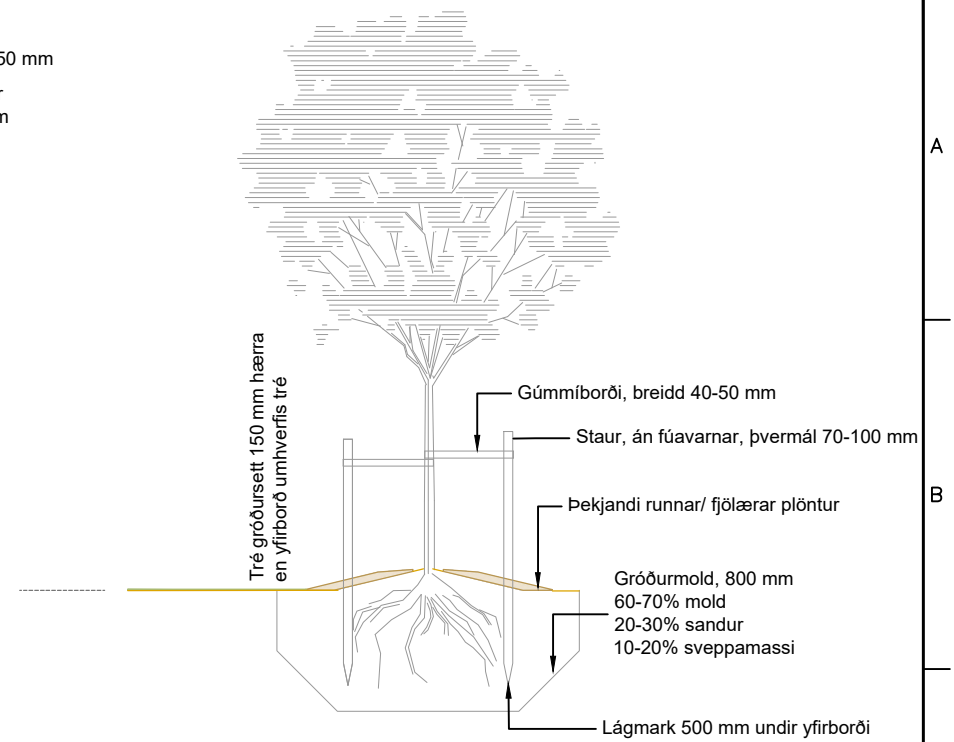
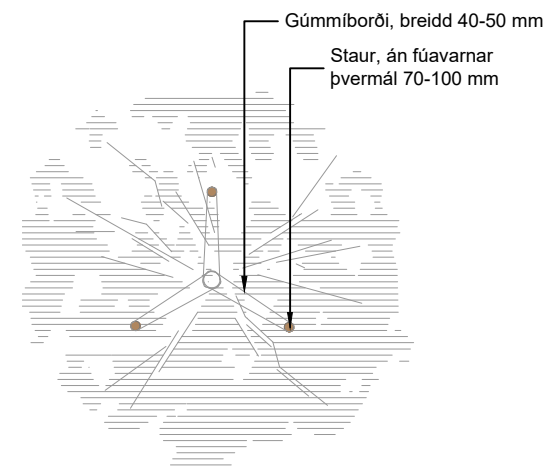
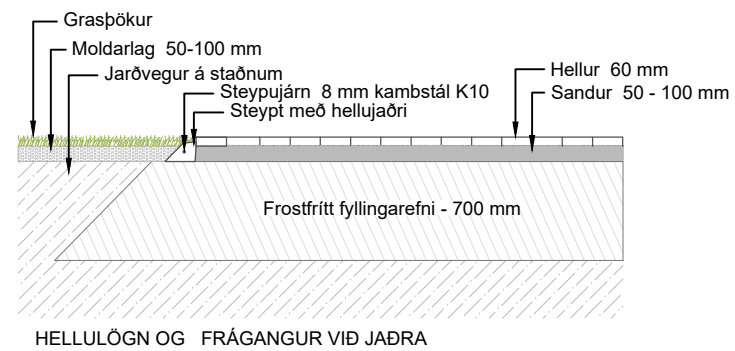
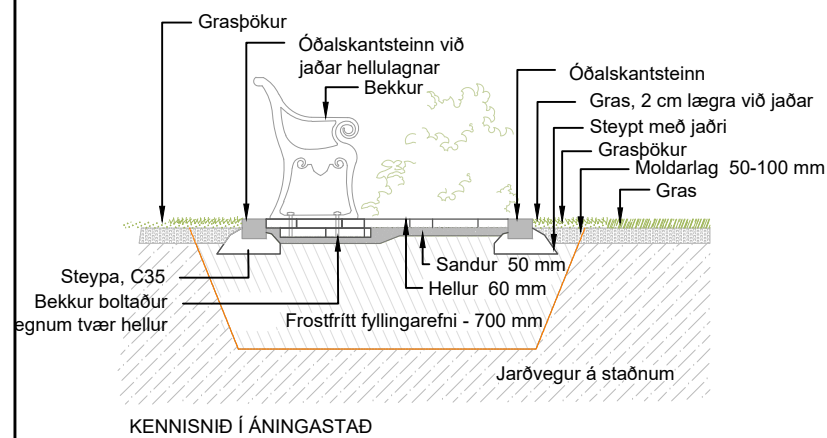
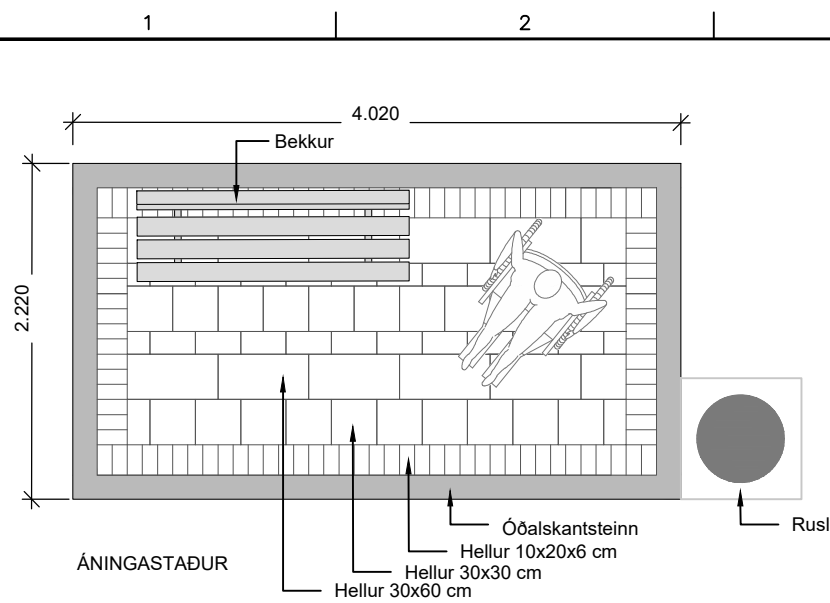
VERKF. 10060 TEIKN. 003.C43.VH.O10 A

SAMPYKKT:	
A 2022-03-31	ÚTBODSTEIKNING
ÚTG DAGS	SKÝRINGAR
GGun	GGun AKA
TEIK	HANN RÝNT SAMP

ARNARNESVEGUR (411)
RJÚPNAVEGUR - BREIÐHOLTSBRAUT
Áningastaðir 6-8
Landslag
Grunnmynd



Yfirfarið	Útbóðsnr. XXX-xxx-xxxxx
Samþykkt	Vegnr. 411
	Hönnunarstig Forhönnun
O10	A



Í vinnslu
2022-04-13 18:33

Frumstærð blaðs A3
1:50 0 0,5 1 1,5 2 2,5 m



www.verkis.is - sími: 422 8000

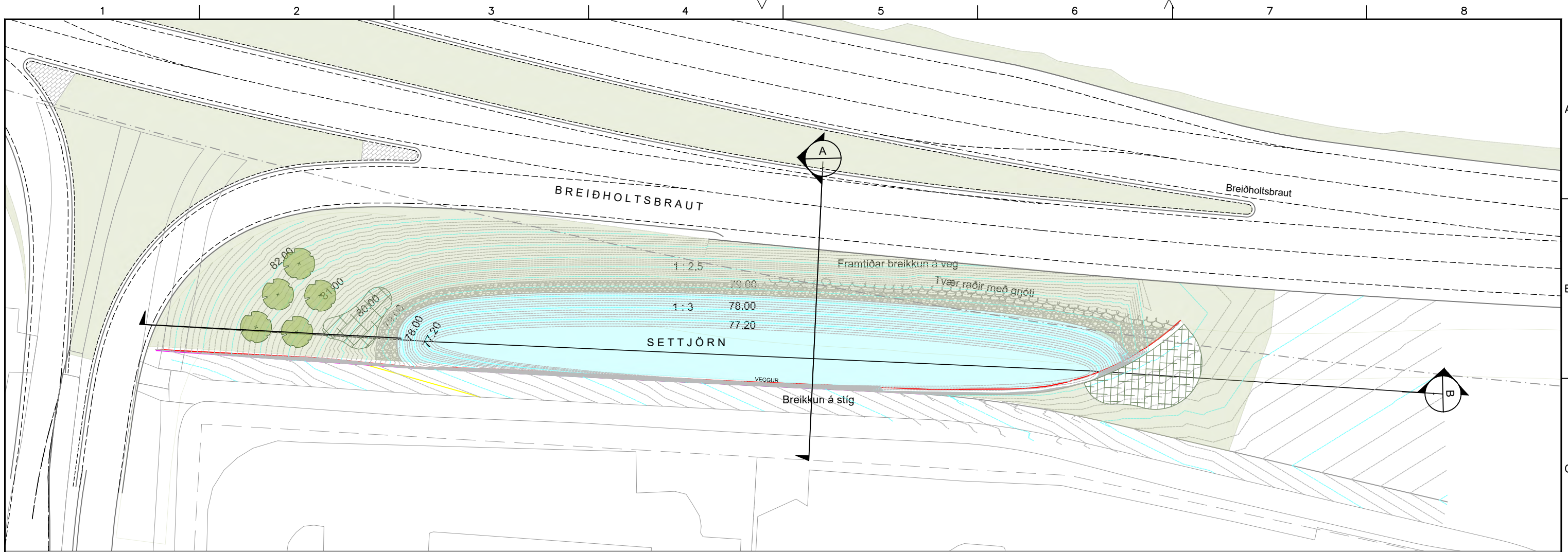
VERKF. 10060 TEIKN. 003.C43.VH.011 A

SAMPYKKT:	
A 2022-03-31	ÚTBODSTEIKNING
GGun	GGun AKA
ÚTG DAGS	SKÝRINGAR
TEIK	HANN RÝNT SAMP

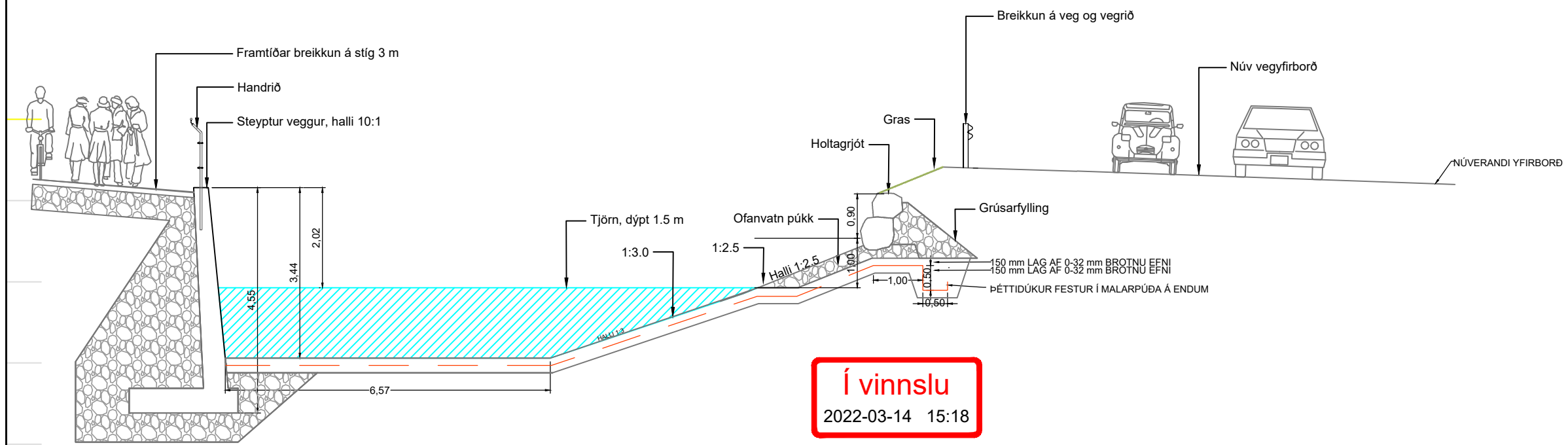
ARNARNESVEGUR (411)
RJÚPNAVEGUR - BREIÐHOLTSBRAUT
Áningastaðir
Landslag
Grunnmynd og kennisnið



Yfirfarið	Útbóðsnr. XXX-xxx-xxxxx
	Vegnr. 411
Samþykkt	Hönnunarslag Forhönnun
	O11 A



GRUNNMYND - SETTJÖRN M 1:500

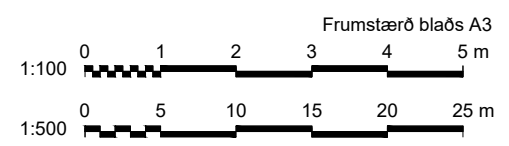


Í vinnslu
2022-03-14 15:18



A SNID
1:100

- SKÝRINGAR:
- Laufré
 - Runnagróður
 - Grassvæði
 - Hæðarlínur
 - Stöðveggur



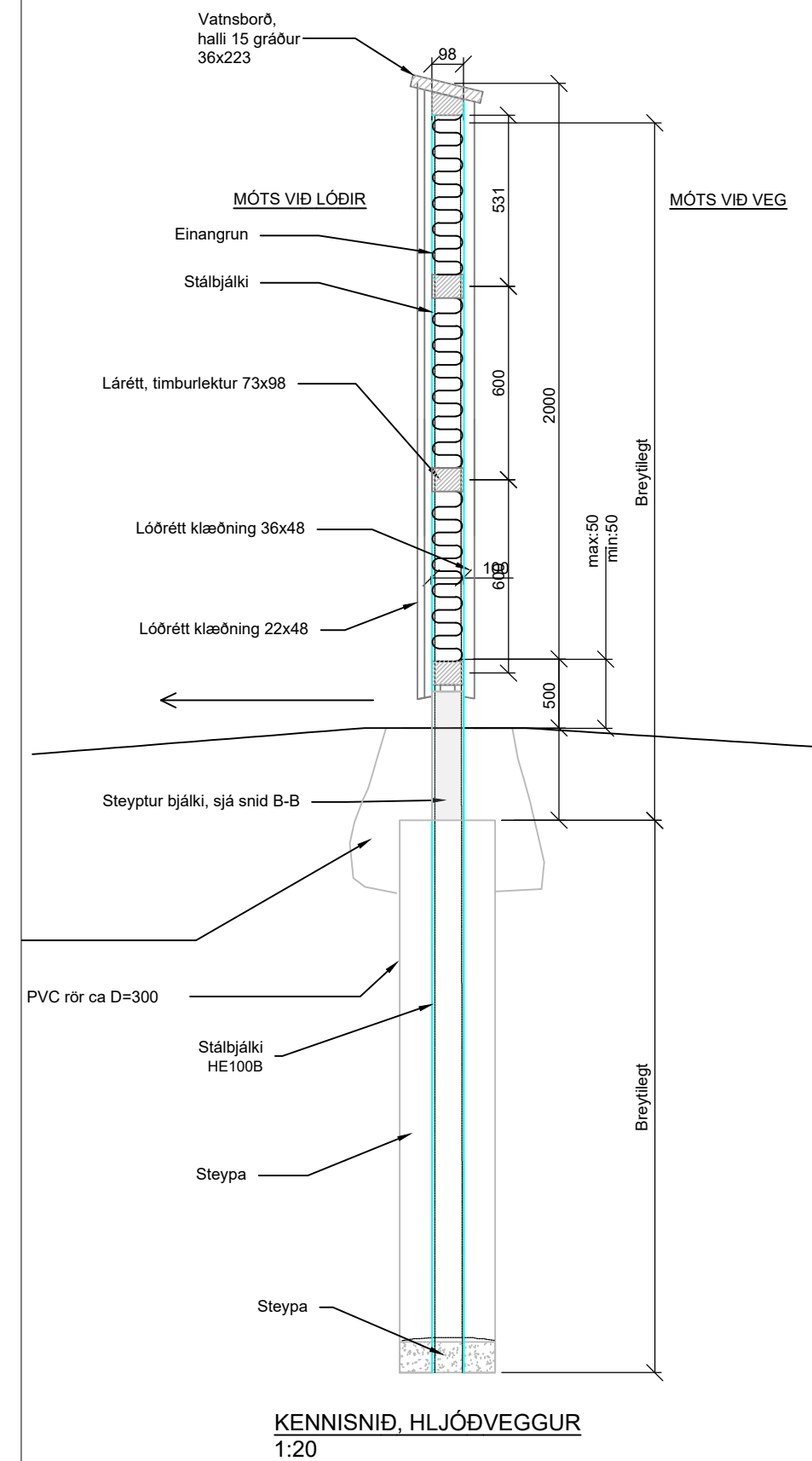
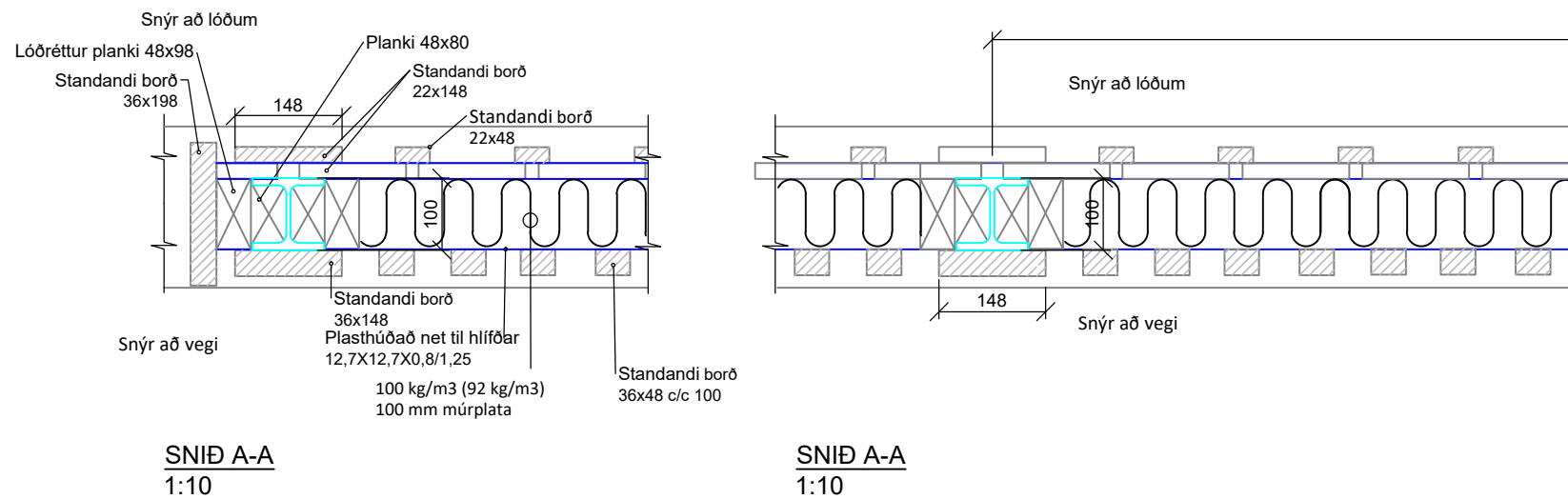
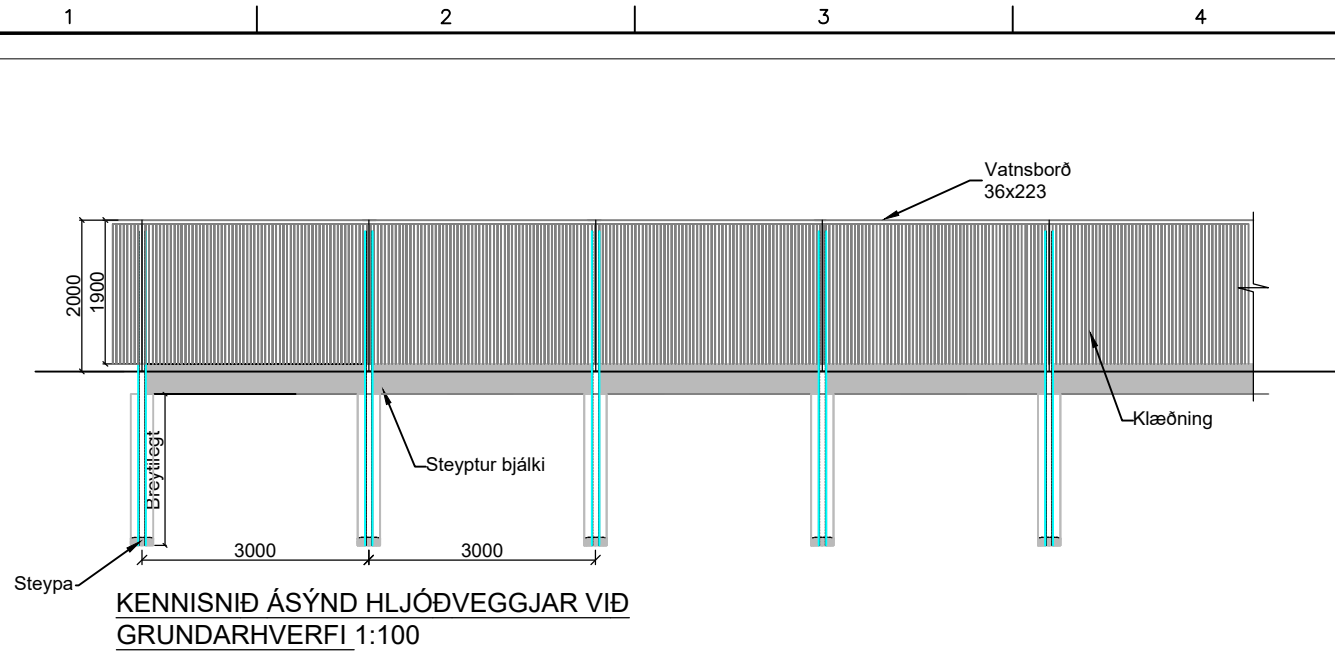
 www.verkis.is - sími: 422 8000 VERKF. 10060 TEIKN. 003.C43.VH.011 A	SAMPYKKT:	
	A 2022-03-31	ÚTBODSTEIKNING
ÚTG DAGS	SKÝRINGAR	TEIK HANN RÝNT SAMÞ

ARNARNESVEGUR (411)
RJÚPNAVEGUR - BREIÐHOLTSBRAUT
Settjörn
Landslag
Grunnmynd og snið

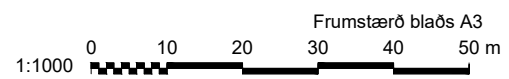


Yfirfarið	Útbodsnr. XXX-xxx-xxxxx
	Vegnr. 411
Samþykkt	Hönnunarslag Forhönnun
	O11 A

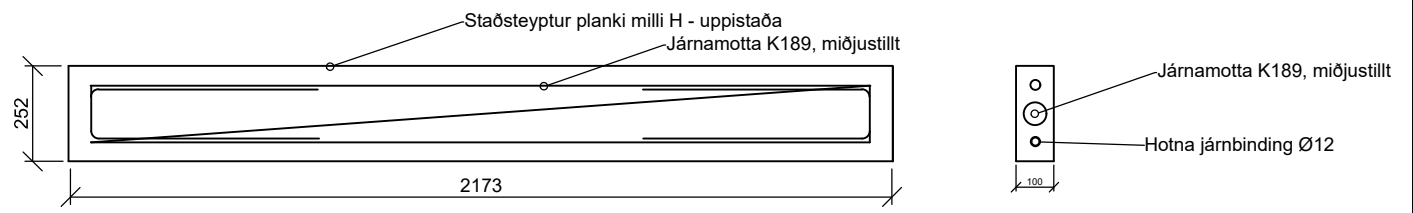

\\10\10060\teikn\c\003\003.C43.VH.007-015.dwg



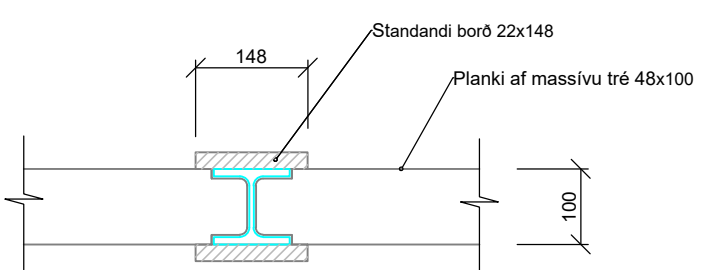
Í vinnslu
2022-04-12 17:47



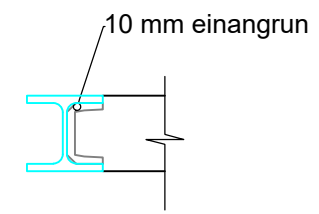
<p>www.verkis.is - sími: 422 8000</p>	SAMPYKKT:	ARNARNESVEGUR (411) RJÚPNAVEGUR - BREIÐHOLTSBRAUT Arnarnesvegur Hljóðveggur Sníð og ásýnd		Yfirfarið	Útbóðsnr. XXX-xxx-xxxxx
	VERKF. 10060 TEIKN. 003.C43.VH.O14 A			A 2022-03-31 ÚTBODSTEIKNING Ggun Ggun AKA ÚTG DAGS SKÝRINGAR TEIK HANN RÝNT SAMP	Vegnr. 411 Hönnunarslig Verkhönnun O14 A



UPPRISS STEYPTUR BJÁLKI
1:20

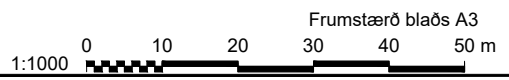


DEILI A-A
1:10

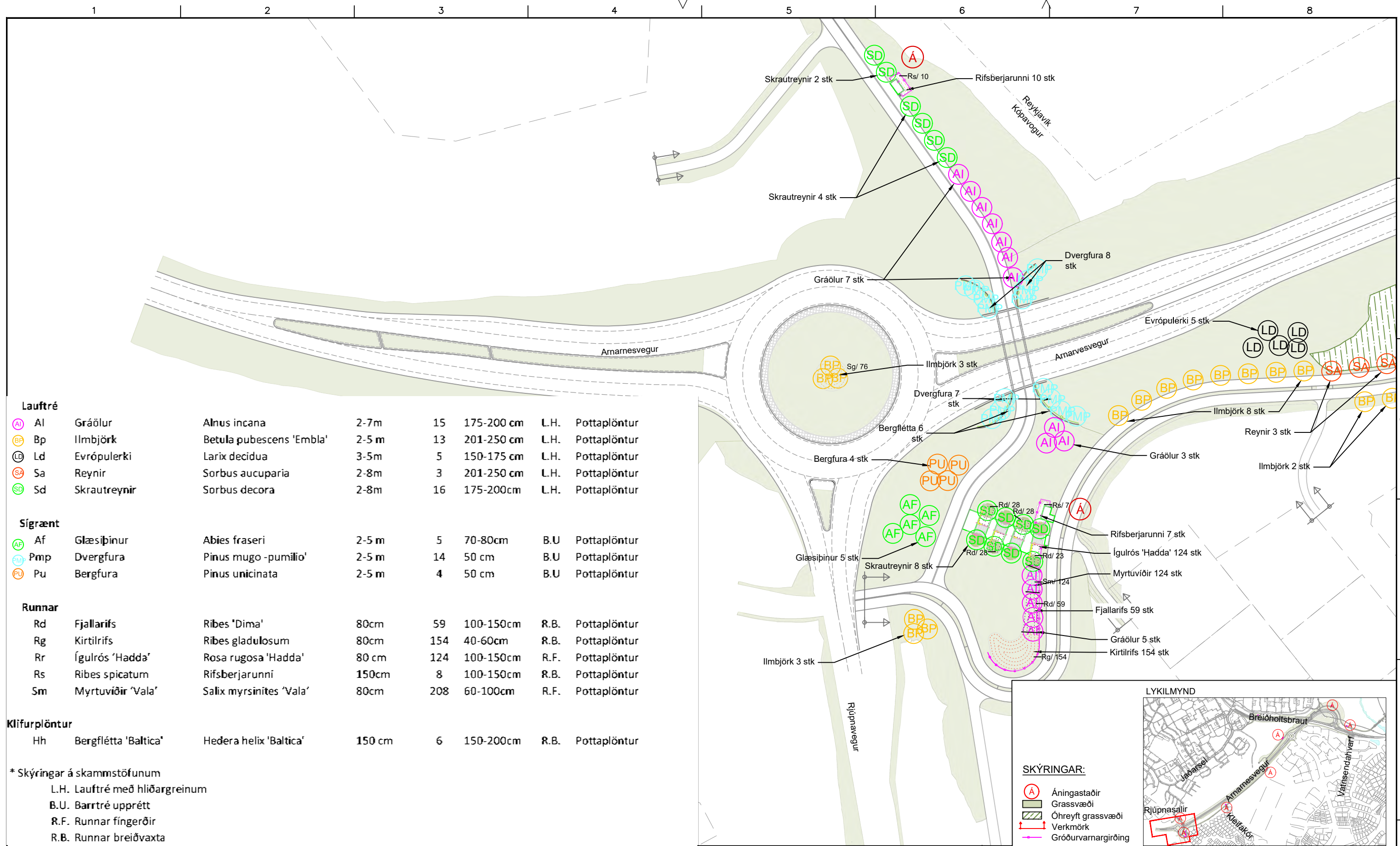


UPPLÝSINGAR UM EINANGRUN 1:10

Í vinnslu
2022-04-12 17:47



 www.verkis.is - sími: 422 8000 VERKF. 10060 TEIKN. 003.C43.VH.O15 A	SAMPYKKT:	ARNARNESVEGUR (411) RJÚPNAVEGUR - BREIÐHOLTSBRAUT Arnarnesvegur Hljóðveggur Snið og ásýnd	Yfirfarið	Útbóðsfr. XXX-xxx-xxxxx
	A 2022-03-31 ÚTBODSTEIKNING Ggun Ggun AKA ÚTG DAGS SKÝRINGAR TEIK HANN RÝNT SAMP		Hönnunarstígl Verkhönnun O15 A	



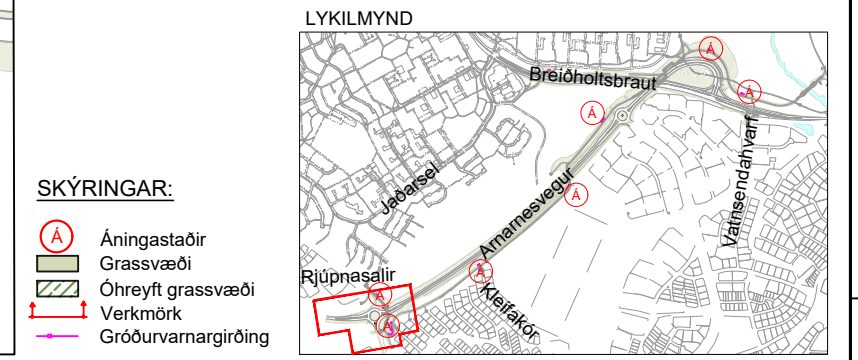
Lauftré										
AI	Gráölur	Alnus incana	2-7m	15	175-200 cm	L.H.	Pottaplöntur			
BP	Ilmbjörk	Betula pubescens 'Embla'	2-5 m	13	201-250 cm	L.H.	Pottaplöntur			
LD	Evrópulerki	Larix decidua	3-5m	5	150-175 cm	L.H.	Pottaplöntur			
SA	Reynir	Sorbus aucuparia	2-8m	3	201-250 cm	L.H.	Pottaplöntur			
SD	Skrautreyrnir	Sorbus decora	2-8m	16	175-200cm	L.H.	Pottaplöntur			
Sígrænt										
AF	Glæsiþinur	Abies fraseri	2-5 m	5	70-80cm	B.U	Pottaplöntur			
Pmp	Dvergfura	Pinus mugo -pumilio'	2-5 m	14	50 cm	B.U	Pottaplöntur			
PU	Bergfura	Pinus uncinata	2-5 m	4	50 cm	B.U	Pottaplöntur			
Runnar										
Rd	Fjallarífs	Ribes 'Dima'	80cm	59	100-150cm	R.B.	Pottaplöntur			
Rg	Kirtlírfis	Ribes gladulosum	80cm	154	40-60cm	R.B.	Pottaplöntur			
Rr	Ígulrós 'Hadda'	Rosa rugosa 'Hadda'	80 cm	124	100-150cm	R.F.	Pottaplöntur			
Rs	Ribes spicatum	Rífsberjarunni	150cm	8	100-150cm	R.B.	Pottaplöntur			
Sm	Myrtuvíðir 'Vala'	Salix myrsinities 'Vala'	80cm	208	60-100cm	R.F.	Pottaplöntur			
Klifurplöntur										
Hh	Bergflétta 'Baltica'	Hedera helix 'Baltica'	150 cm	6	150-200cm	R.B.	Pottaplöntur			

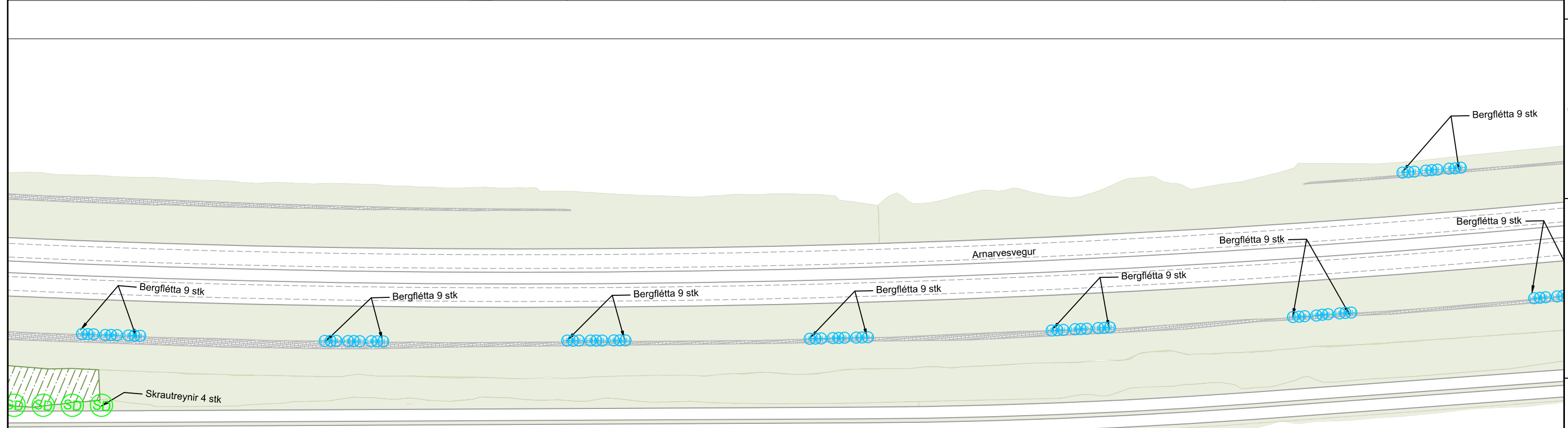
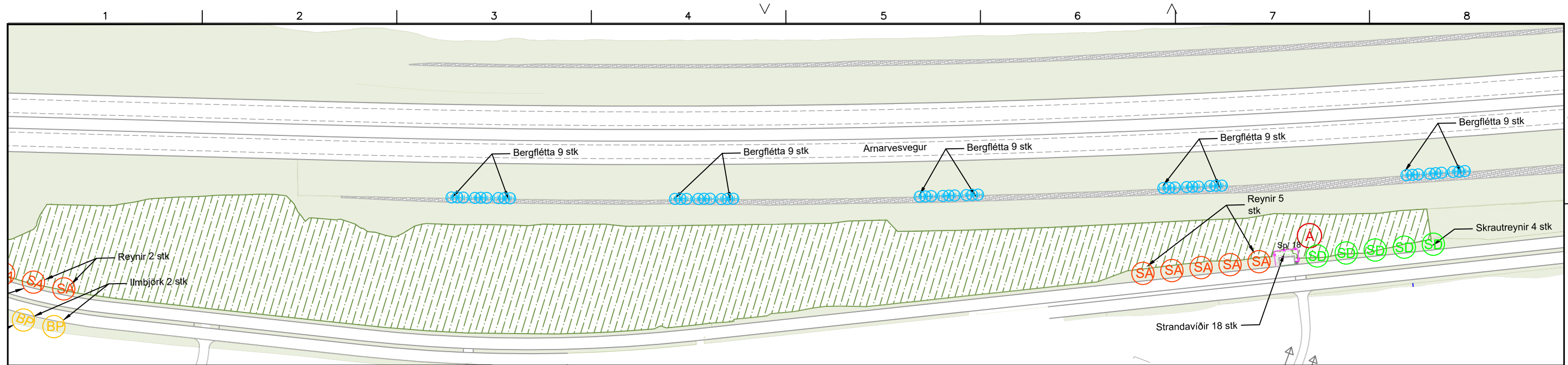
* Skýringar á skammstöfunum
 L.H. Lauftré með hliðargreinum
 B.U. Barrtré upprétt
 R.F. Runnar fingerðir
 R.B. Runnar breiðvaxta



Í vinnslu
 2022-04-12 17:24

 www.verkis.is - sími: 422 8000 VERKF. 10060 TEIKN. 003.C43.VH.021 A	SAMPYKKT:	ARNARNESVEGUR (411) RJÚPNAVEGUR - BREIÐHOLTSBRAUT Arnarnesvegur Landslag. Plöntuteikning Grunnmynd og plöntulisti	 Yfirferð Útbodsnr. XXX-xxx-xxxxx Vegnr. 411 Hönnunarstig Forhönnun O21 A
	A 2022-03-31 ÚTBODSTEIKNING GGun GGun AKA ÚTG DAGS SKÝRINGAR TEIK HANN RÝNT SAMP		

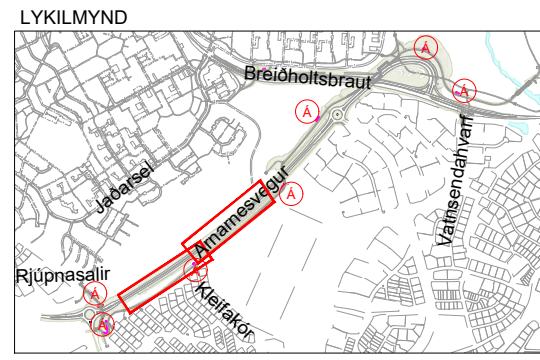




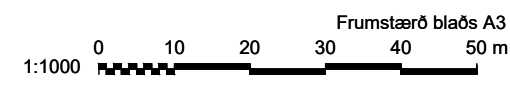
PLÖNTULISTI - HEILDARTÖLUR

Tákn	islenskt heiti	Latneskt heiti	Plöntubil	Fjöldi	Hæð í cm	* gæðakröfur
Laufré						
Bp	Ilmbjörk	Betula pubescens 'Embla'	2-5 m	2	201-250 cm	L.L.S. Pottaplöntur
Sa	Reynir	Sorbus aucuparia	2-8m	8	201-250 cm	L.L.S. Pottaplöntur
Sd	Skrautreynir	Sorbus decora	2-8m	8	175-200cm	L.L.S. Pottaplöntur
Runnar						
Sp	Strandaviðir/ Gulviðir	Salix phylicifolia 'Strandir'	70cm	18		R.G.- Pottaplöntur
Klifurplöntur						
Hh	Bergflétta 'Baltica'	Hedera helix 'Baltica'		72	150-200cm	R.B. Pottaplöntur

- SKÝRINGAR:**
- Áningastaðir
 - Grassvæði
 - Óhreyft grassvæði
 - Verkmörk
 - Gróðurvarnargirðing



Í vinnslu
2022-04-12 17:25



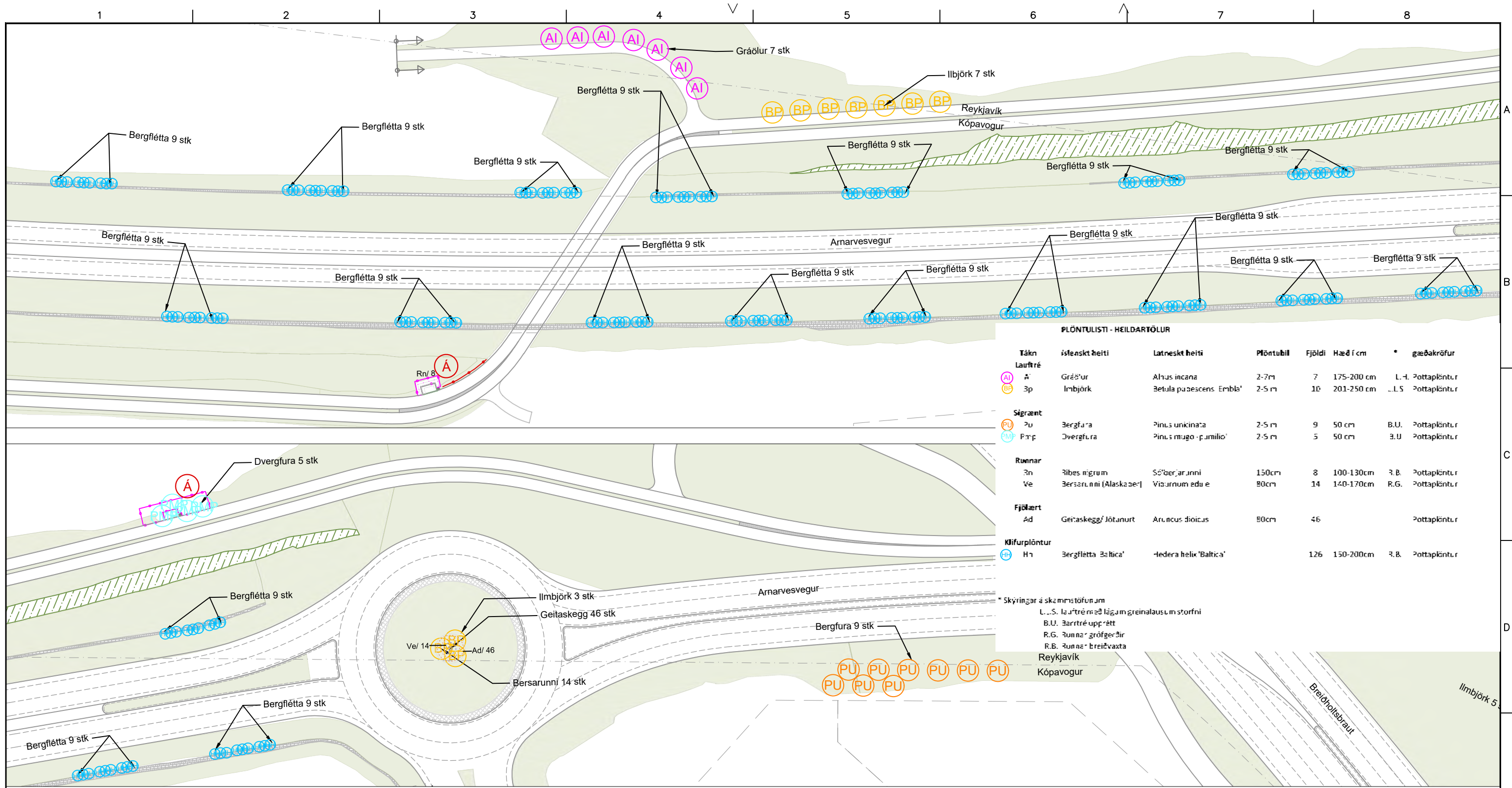
* Skýringar á skammstöfumum
 L.L.S. laufré með lágum greinalausum storfni
 L.H. Laufré með hlöðargreinum
 B.U. Barrtré upprétt
 R.G. Runnar grófgerðir
 R.F. Runnar fingerðir
 R.B. Runnar breiðvaxta

SAMPYKKT:

A	2022-03-31	ÚTBODSTEIKNING	GGun	GGun	AKA
ÚTG	DAGS	SKÝRINGAR	TEIK	HANN	RÝNT SAMP

ARNARNESVEGUR (411)
 RÚPNAVEGUR - BREIÐHÓLTSBRAUT
 Arnarnesvegur
 Landslag. Plöntuteikning
 Grunnmynd og plöntulisti

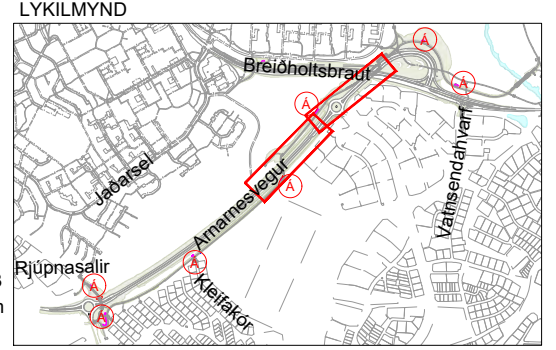
	Yfirferð	Útbodsnr.	XXX-xxx-xxxxx
	Sampykkt	Hönnunarstig	411
		Forhönnun	O22
			A



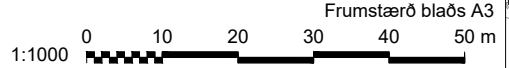
PLÖNTULISTI - HEILDARTÖLUR

Tákn	Íslenskt heiti	Latneskt heiti	Plöntubil	Fjöldi	Hæð í cm	* gæðakröfur
AI	Gráður	Alnus incana	2-7m	7	175-200 cm	L-4. Pottaplöntur
BP	Ilmbjörk	Betula pubescens Embla'	2-5 m	10	201-250 cm	L-5 S Pottaplöntur
PU	Bergfura	Pinus uncinata	2-5 m	9	50 cm	B.U. Pottaplöntur
PM	Dvergfura	Pinus mugo - p. milio'	2-5 m	5	50 cm	B.U. Pottaplöntur
Rn	Ribes nigrum	Sóber'arunni	150cm	8	100-130cm	R.B. Pottaplöntur
Ve	Bersarunni (Alaskabær)	Vicurnum edule	80cm	14	140-170cm	R.G. Pottaplöntur
Ad	Geitaskegg/ Jótunurt	Aruncus dioicus	80cm	46		Pottaplöntur
H1	Bergflétta Baltica'	Hedera helix 'Baltica'		126	150-200cm	R.B. Pottaplöntur

* Skýringar á skammtistöfum um
 L.S. Látré með lögumgreinalausum storfni
 B.U. Bartré uppsett
 R.G. Runna - grófgerðir
 R.B. Runna - breiðvaxta
 Reykjavík
 Kópavogur



Í vinnslu
 2022-04-12 17:25



SKÝRINGAR:
 Áningastaðir
 Grassvæði
 Óhreyft grassvæði
 Verkmörk
 Gróðurvarnargirðing

VERKÍS
 www.verkis.is - sími: 422 8000
 VERKF. 10060 TEIKN. 003.C43.VH.023 A

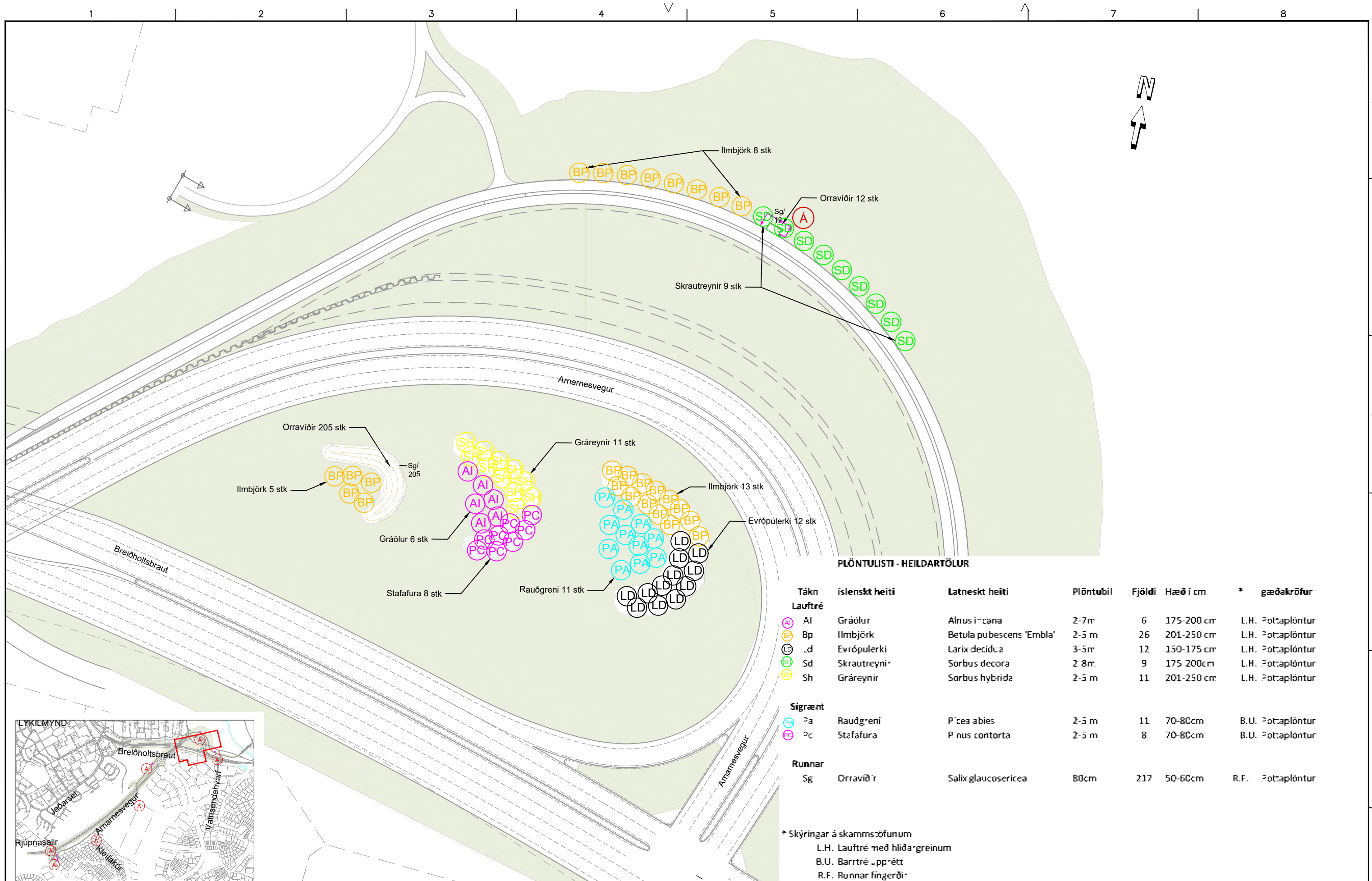
SAMPYKKT:
 A 2022-03-31 ÚTBODSTEIKNING GGun GGun AKA
 ÚTG DAGS SKÝRINGAR TEIK HANN RÝNT SAMP

ARNARNESVEGUR (411)
 RÚPNAVEGUR - BREIÐHÓLTSBRAUT
 Arnarnesvegur
 Landslag. Plöntuteikning
 Grunnmynd og plöntulisti

Yfirfaró

 Utbóðsnr. XXX-xxx-xxxxx
 Vegnr. 411
 Hönnunarstig Forhönnun
 O23 A

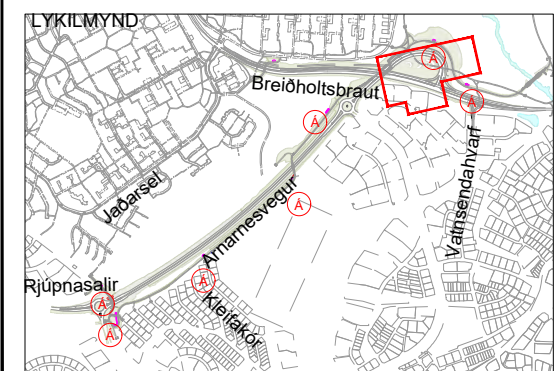
C:\10\10060\teikn\+C\1003\003.C43.VH.021-026.dwg



PLÖNTULISTI - HEILDARTÖLUR

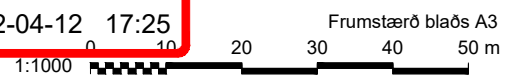
Tákn	Íslenskt heiti	Latneskt heiti	Plöntubil	Fjöldi	Hæð í cm	* gæðakröfur
Laufré						
AI	Gráölur	<i>Alnus incana</i>	2-7m	6	175-200 cm	L.H. Þotaplöntur
Bp	Ilmbjörk	<i>Betula pubescens</i> 'Embla'	2-5 m	26	201-250 cm	L.H. Þotaplöntur
LD	Evrópulerki	<i>Larix decidua</i>	3-5m	12	150-175 cm	L.H. Þotaplöntur
SD	Skrautreytir	<i>Sorbus decora</i>	2-8m	9	175-200cm	L.H. Þotaplöntur
SH	Gráreytir	<i>Sorbus hybrida</i>	2-5 m	11	201-250 cm	L.H. Þotaplöntur
Sigrænt						
Pa	Rauðgreni	<i>Picea abies</i>	2-5 m	11	70-80cm	B.U. Þotaplöntur
Pc	Stafafura	<i>Pinus contorta</i>	2-5 m	8	70-80cm	B.U. Þotaplöntur
Runnar						
Sg	Orraviðir	<i>Salix glaucosericea</i>	80cm	217	50-60cm	R.F. Þotaplöntur

* Skýringar á skammstöfum um
 L.H. Laufré með hlíðargreinum
 B.U. Barrtré uppsett
 R.F. Runnar fingerðir



- SKÝRINGAR:**
- Áningastaðir
 - Grassvæði
 - Óhreyft grassvæði
 - Verkmörk
 - Gróðurvarnargirðing

Í vinnslu
 2022-04-12 17:25

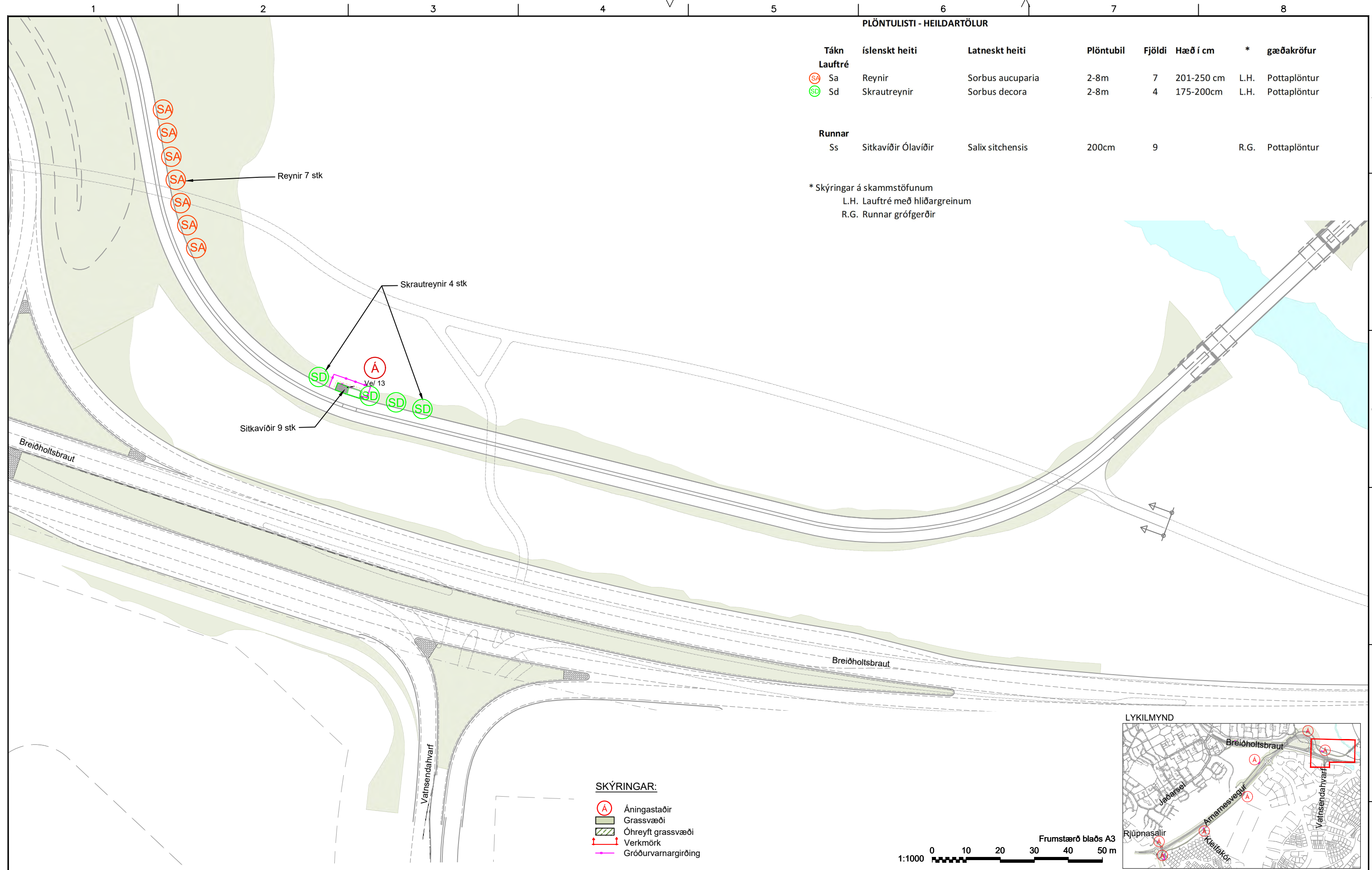


 www.verkis.is - sími: 422 8000 VERKF. 10060 TEIKN. 003.C43.VH.024 A	SAMPYKKT: _____ _____	ARNARNESVEGUR (411) RÚPNAVEGUR - BREIÐHOLTSBRAUT Arnarnesvegur - Breiðholti Landslag. Plöntuteikning Grunnmynd og plöntulisti	Yfirferð Útbósnr. XXX-xxx-xxxxx Vegnr. 411
	A 2022-03-31 ÚTBODSTEIKNING GGun GGun AKA ÚTG DAGS SKÝRINGAR TEIK HANN RÝNT SAMP		Samþykkt Hönnunarstig Forhönnun O25 A

PLÖNTULISTI - HEILDARTÖLUR

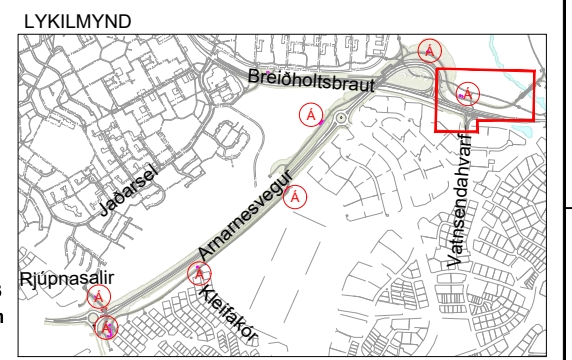
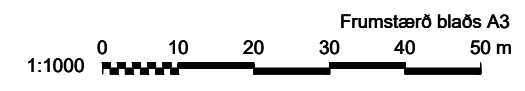
Tákn	Íslenskt heiti	Latneskt heiti	Plöntubíll	Fjöldi	Hæð í cm	* gæðakröfur
Lauftré						
SA	Reynir	Sorbus aucuparia	2-8m	7	201-250 cm	L.H. Pottaplöntur
SD	Skrautreynir	Sorbus decora	2-8m	4	175-200cm	L.H. Pottaplöntur
Runnar						
Ss	Sitkavíðir Ólaviðir	Salix sitchensis	200cm	9		R.G. Pottaplöntur

* Skýringar á skammstöfunum
 L.H. Lauftré með hliðargreinum
 R.G. Runnar grófgerðir



SKÝRINGAR:

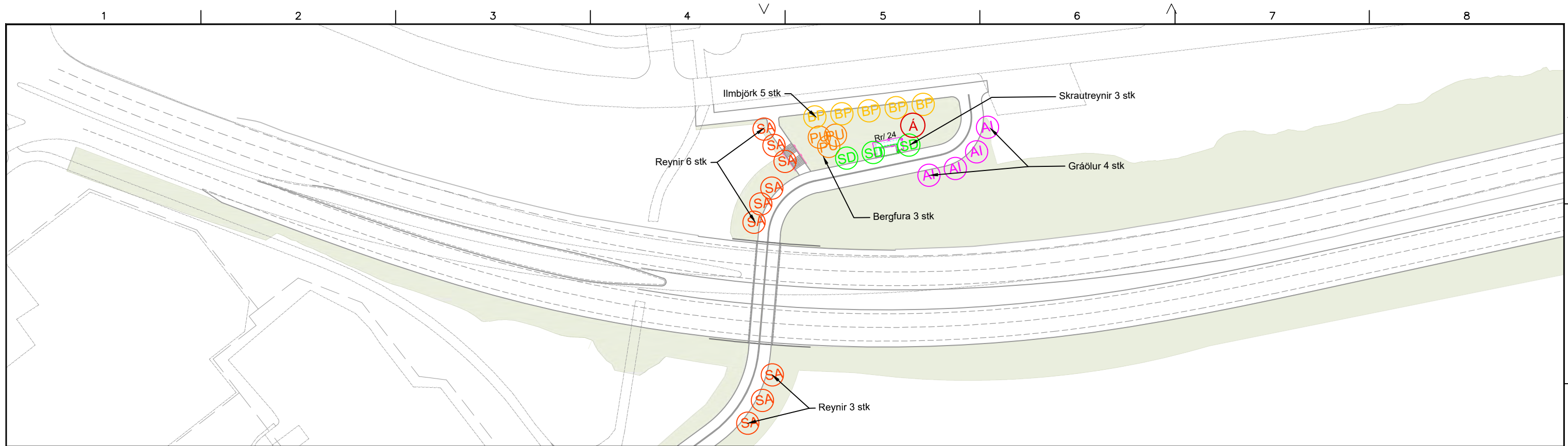
- Ⓐ Áningastaðir
- Grassvæði
- Óhreyft grassvæði
- Verkmörk
- Gróðurvarnargirðing



Í vinnslu
 2022-04-12 17:30

 www.verkis.is - sími: 422 8000 VERKF. 10060 TEIKN. 003.C43.VH.025 A	SAMPYKKT:	ARNARNESVEGUR (411) Rjúpnavegur - Breiðholtsbraut Arnarnesvegur - Breiðholtsbraut Landslag. Plöntuteikning Grunnmynd og plöntulisti	 Yfirfarið Útbóðsr. XXX-xxx-xxxxx Vegnr. 411 Hönnunarstig Forhönnun O25 A
	A 2022-03-31 ÚTBODSTEIKNING GGun GGun AKA ÚTG DAGS SKÝRINGAR TEIK HANN RÝNT SAMP		

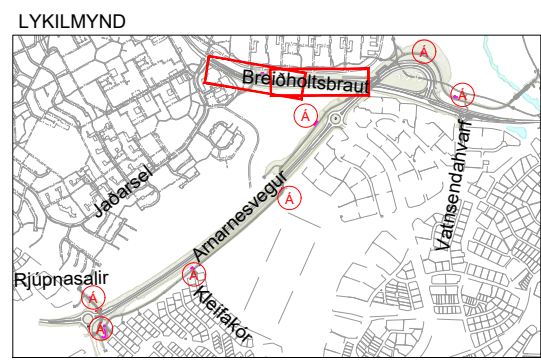
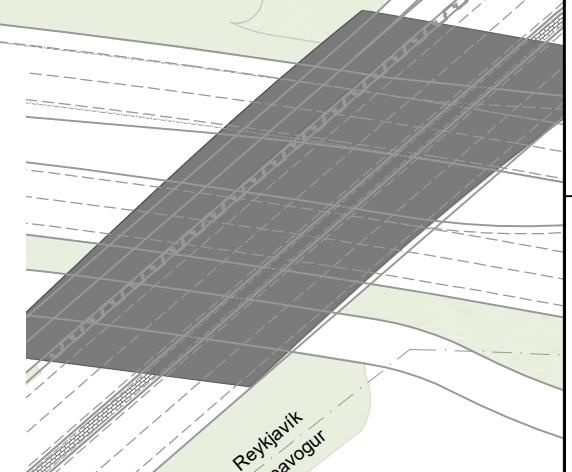
C:\10\10060\teikn\+C\1003\003.C43.VH.021-026.dwg



PLÖNTULISTI - HEILDARTÖLUR

Tákn	Íslenskt heiti	Latneskt heiti	Plöntubil	Fjöldi	Hæð í cm	*	gæðakröfur
Laufré							
AI	Gráölur	Alnus incana	2-7m	4	175-200 cm	L.H.	Pottaplöntur
BP	Ilmbjörk	Betula pubescens 'Embla'	2-5 m	5	201-250 cm	L.H.	Pottaplöntur
SA	Reynir	Sorbus aucuparia	2-8m	9	201-250 cm	L.H.	Pottaplöntur
SD	Skrautreytir	Sorbus decora	2-8m	3	175-200cm	L.H.	Pottaplöntur
Runnar							
Rr	Ígulrós 'Hadda'	Rosa rugosa 'Hadda'	80 cm	24	100-150cm	R.F.	Pottaplöntur

* Skýringar á skammstöfunum
 L.H. Laufré með hliðargreinum
 R.F. Runnar fingerðir



Í vinnslu
 2022-04-12 17:26

- SKÝRINGAR:**
- Ⓐ Áningastaðir
 - Grassvæði
 - Öhreyft grassvæði
 - Verkmörk
 - Gróðurvarnargirðing

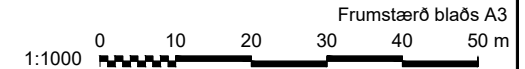
VERKÍS
 www.verkis.is - sími: 422 8000
 VERKF. 10060 TEIKN. 003.C43.VH.026 A

SAMPYKKT:

A 2022-03-31 ÚTBODSTEIKNING GGun GGun AKA
 ÚTG DAGS SKÝRINGAR TEIK HANN RÝNT SAMP

ARNARNESVEGUR (411)
 Rjúpnavegur - Breiðholtsbraut
 Arnarnesvegur - Breiðholtsbraut
 Landslag. Plöntuteikning
 Grunnmynd og plöntulisti

Yfirfarið
 Útbóðsnr. XXX-xxx-xxxxx
 Vegnr. 411
Sampykkt
 Hönnunarstig Forhönnun
 O26 A





- Sveitarfélagsmörk
- Hverfaskipulag - skilmálaeining
- T- byggingarreitur
- Byggingarreitur
- A - bráðabirgðaraðstaða og salernis hús
hámarksgrunnflötur 150m²
- B - Stjórnstöð, vakt húsi
hámarks grunnflötur 50m²
- C - Snjóframleiðsla, dælustöð fyrir snjóframleiðslu
hámarksgrunnflötur 60m²
- D- Þjónustuvögg,
hámarks grunnflötur 600m²
- E- Vélageymsla,
hámarks grunnflötur 250m²
- Bygging sýnd til skýringar
- P=7 Bilastæði - hámarks fjöldi
- Akfær þjónustuvegur br. 4,5 m
- Lyftur
- 01-02 Skíðabrekka
- 01 Brekka lengd 210 m, fallhæð 27 m, miðlungs brekka
- 02 Brekka lengd 280m, fallhæð 24m byrjanda brekka
- 03 Þurrskíðun, byrjendur og miðlungs lengd 165 m
- 04 Prautabraut / bretta svæði
- S Sleðabrekka
- S1- Sleðabrekka - NV
- Leiksvæði
- L Dvalarsvæði - nestistaðastaða
- Skíðagöngubraut
- Sameiginlegur göngu og hjólastigur br. 4,0m
- Trjáreki sýnd til skýringar



BR.	DAGS.	BREYTING	TEIKN

UMHVERFIS- OG SKIPULAGSSVIÐ
 BORGARTÚNI 12-14, 105 REYKJAVÍK
 usk@reykjavik.is

LANDMÖTUN. Landmötun st. Leiknistofa landslagsarkitekta
 Hamraborg 12. s. 575 5300 kt. 561204-2760
 200 Kópavogur netf: landmotun@landmotun.is

VETRARGARÐUR Í BREIÐHOLTI FRUMATHUGUN

Yfirlitsmynd

KVARDI 1:2000/A2	DAGS. 01.11.2021	HANNAD: AEK	
VERKNR. HT2003	TEIKN nr. A01		Br.