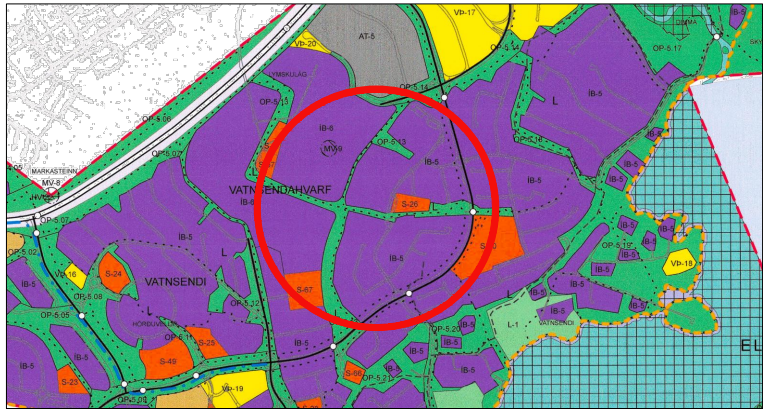




BREYTT DEILISKIPULAG KYNNINGUPPDRÁTTUR



Skýringarmynd: Hluti aðalskipulags Kópavogs 2019-2040
Samþykkt í Bæjarstjórn 28. september 2021
Staðfest 28. desember 2021 - birt í b-deild 30. desember 2021

VATNSENDI - NORÐURSVÆÐI

Breyting skv. 43 gr. skipulagslaga nr. 123/2010
Erindi frá fundi skipulagsráðs nr. 141, dags. 17.4.2023
ONE / 2304871

Greinargerð Vatnsendi norðursvæði
Almennt er vísað í skilmála og deiliskipulagsupplátt, xx

Deiliskipulagssvæðið; Vatnsendi Norðursvæði, er í austurhlíðum Vatnsendahvarfs og er hluti af heildarskipulagi alls Vatnsendasvæðis. Svæðið afmarkast af athafnasvæði og Vatnsendahvarfi til norðurs, Fornahvarfi og Vatnsendavegi til suðvesturs og fyrirhuguðu hverfi Vatnsendahvarfs/Vatnsendahæðar til austurs. Deiliskipulagið var samþykkt 26. júlí 2002.

Forsendur og markmið:
Bæjarstjórn Kópavogs hefur samþykkt að auglýsa tillögu að deiliskipulagi fyrir Vatnsendahvarf/Vatnsendahæð í samræmi við aðalskipulag Kópavogs 2019-2040, sem liggur að skipulagssvæðinu. Nauðsýnlegt er að aðlaga mörk deiliskipulags Vatnsenda norðursvæðis vegna þess. Umrætt deiliskipulag Vatnsendahvarfs/Vatnsendahæðar er auglýst samhliða breytingu á deiliskipulagi þessu.

Tillaga að breytingu:
Í tillögunni felst að breyta mörkum skipulagssvæðis Vatnsendi-norðursvæði í samræmi við nýtt deiliskipulag fyrir Vatnsendahæð. Þar er gert ráð fyrir nýrri 500 íbúða byggð á 29 hektara svæði með tvær akstursaðkomur innan Kópavogs, um Kambaveg og Turnahvarf. Mörk deiliskipulagsins Vatnsendi-norðursvæði munu flytjast að gönguleiðinni sem aðskilur skipulagssvæðið við nýja deiliskipulagið á Vatnsendahæð.

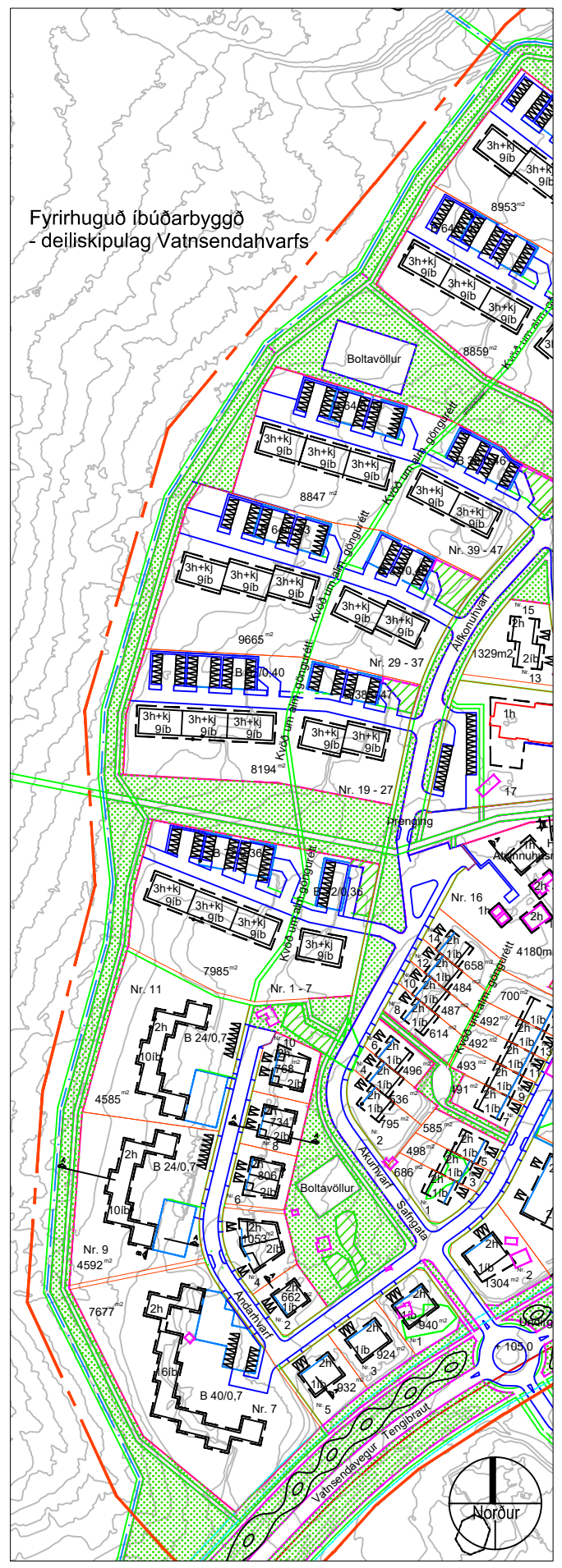
Möguleg umhverfisáhrif:
Umhverfisáhrif vegna breytinga á mörkum skipulagssvæðisins eru talin óveruleg miðað við gildandi deiliskipulag.

Ferill máls:
Skipulagsráð samþykkir með tilvísun í 1. mgr. 43. gr. skipulagslaga nr. 123/2010 að framlögð tillaga verði auglýst. Á fundi bæjarstjórnar þann 9.05.2023 var afgreiðsla skipulagsráðs staðfest.

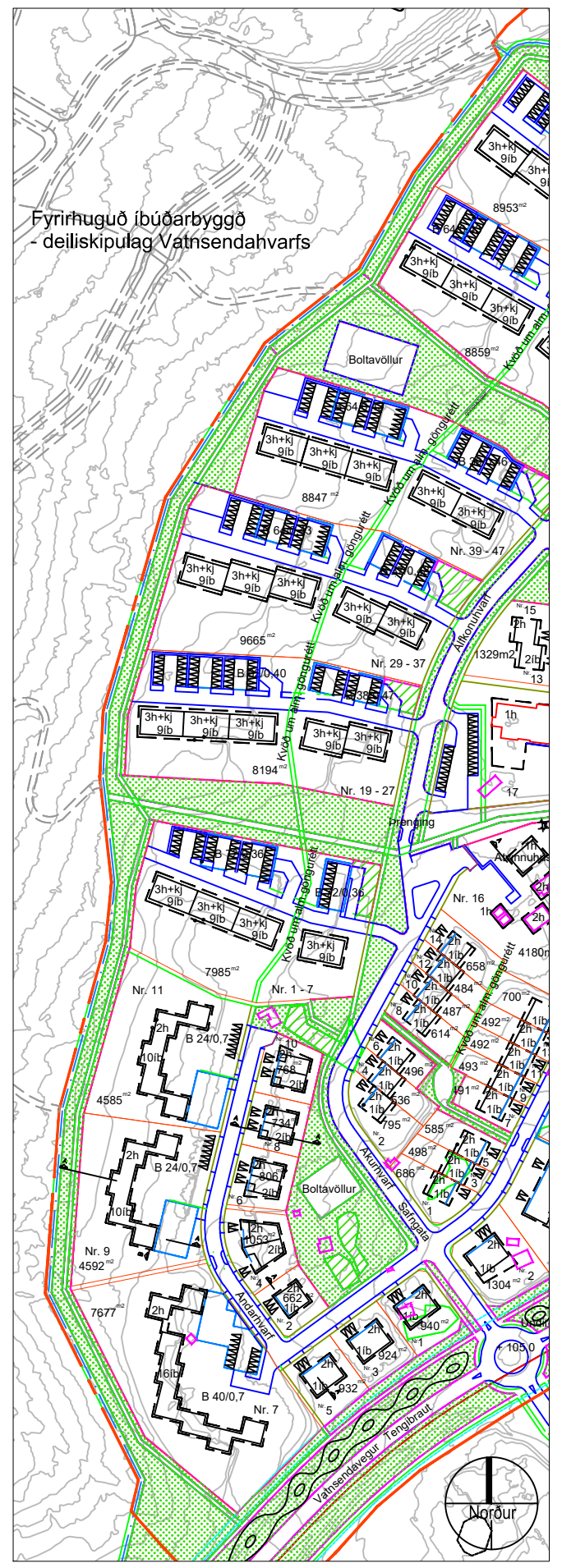
Kópavogi, dags.

Auður D. Kristinsdóttir
skipulagsfulltrúi

	Byggingarreitur		Reiðleið
	Bílageymsla í kjallara (byggingarreitur)		Göngustígur
	Bindandi byggingarlína		Manir, hæð um 2,5 metrar
	Mörk skipulagssvæðis		Hesthús
	Lóðarmörk		Upphækkun og/eða þrenging
N m ² .	Flatarmál lóða		Gömul landamerki (leiulanda-bletta) /girðingar
5 h+k	Fjöldi hæða og kjallari		
B 24/0,7	Heildarfjöldi bílastæða/ hlutfall í kjallara		



Deiliskipulag: VATNSENDI - NORÐURSVÆÐI í mkv. 1:3000
Samþykkt í bæjarráði / bæjarstjórn 29. júlí 2002.



Tillaga að breyttu deiliskipulagi:
Vatnsendi - norðursvæði í mkv. 1:3000